


















ÚZEMNÍ STUDIE LADNÁ - ÚLEHLE


REGULATIVY ZÁVAZNÉ


 hranice pozemků veřejných prostranství

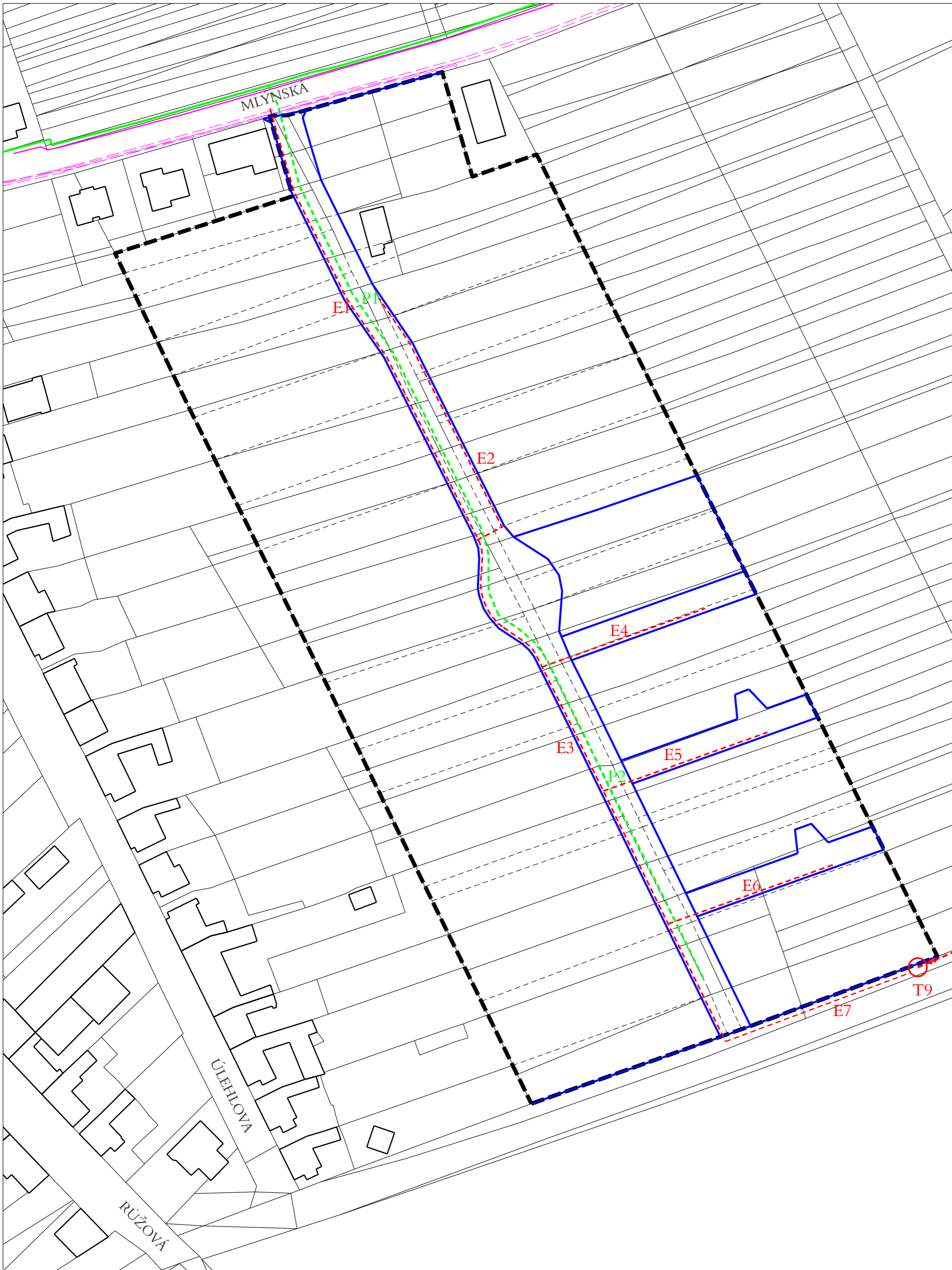
TECHNICKÁ INFRASTRUKTURA

stav	návrh	popis
		elektrické vedení VN
		trafostanice VN
		popis trafostanice
		elektrické vedení NN
		popis elektrického vedení
		plynovody
		popis plynovodů
		sdělovací sítě a dálkové kabely

INFORMATIVNÍ ÚDAJE

 území řešené územní studií

 stávající hranice pozemků (DKM)



VÝKRES TECHNICKÉ INFRASTRUKTURY - ELEKTRICKÉ VEDENÍ A PLYNOVODY

1 : 1000

Pořizovatel: Městský úřad Břeclav
Projektant: AR projekt, s.r.o., Hviezdoslavova 29, 627 00 Brno
Datum zpracování: 08/2015

Vedoucí projektant:
Ing. arch. Milan Hučík

Vypracovali:
Ing. arch. Milan Hučík
Ing. Zita Strejčková

4