



VYPRAVENO
dne: 10.6.2016

ARCHIVNÍ VYTISK

stavební úřad



S00RX00SEIXR

EDE

Městský úřad Břeclav
odbor stavebního řádu a obecního živnostenského úřadu
oddělení stavební úřad

Sp. zn. MUBR-S 32834/2016 OSŘOŽÚ/Đu-330
Č.j.: MUBR 36817/2016
Oprávněná Mgr. Ondřej Ďuriš
úřední osoba tel.: 519 311 434

Břeclav, dne 06.06.2016

XREAL DOBYPO, s.r.o.
Ke Strašnické 51/14
100 00 Praha

POSKYTNUTÍ INFORMACÍ

Městský úřad Břeclav, odbor stavebního řádu a obecního živnostenského úřadu, oddělení stavební úřad (dále jen „stavební úřad“), jako povinný subjekt podle § 2 odst. 1 písm. c) zákona č. 106/1999 Sb., o svobodném přístupu k informacím, ve znění pozdějších předpisů (dále jen „zákon o informacích“) obdržel dne 17.05.2016 žádost o poskytnutí informací, kterou podala společnost:

XREAL DOBYPO, s.r.o., IČO 27366901, Ke Strašnické 51/14, 100 00 Praha
(dále jen „žadatel“)

V této žádosti jsou požadovány následující informace:

1. Sdělení a předložení všech čísel jednacích stavebních povolení na parcele č. 1566/52, 1566/53, 1566/54, 1566/56, 1566/58, 1566/59, 1566/60, 1566/62, 1566/63, 1566/64, 1566/65, 1566/66, 1566/67 k.ú. Hrušky.
2. Kdo a kdy vydal souhlas s připojením na sítě (E.ON, voda a kanalizace) + všechny souhlasné stanoviska – listinné podoby.

Stavební úřad v souladu s ustanovením § 14 odst. 5 písm. d) zákona o informacích **poskytuje následující informace:**

1. K pozemku parc. č. 1566/56 v katastrálním území Hrušky bylo vydáno společné rozhodnutí č.j. MUBR 13806/2016. K pozemku parc. č. 1566/62 v katastrálním území Hrušky byl vydán společný souhlas č.j. MUBR 4379/2016. K pozemku parc. č. 1566/63 v katastrálním území Hrušky byla uzavřena veřejnoprávní smlouva č.j. MUBR 17768/2016. K dalším uvedeným pozemkům doposud nebyla vydána stavební povolení.
2. K pozemku parc. č. 1566/56 v katastrálním území Hrušky:
 - Souhlas s připojením na vodovodní řád vydaly Vodovody a kanalizace Hodonín, a.s. dne 03.12.2015. Souhlas s připojením na kanalizaci vydal Dobrovolný svazek obcí Hrušky a Týnec pro stavbu „Společná ČOV pro Hrušky – Týnec“ ze dne 09.12.2015. Informacemi o tom, kdo a kdy vydal souhlas s připojením na elektrickou rozvodnou síť, stavební úřad nedisponuje.

- Závazné stanovisko Městského úřadu, odboru životního prostředí č.j. MUBR 84132/2015 ze dne 09.12.2015.
- Souhrnné vyjádření Městského úřadu, odboru životního prostředí č.j. MUBR 76746/2015 ze dne 18.11.2015.
- Závazné stanovisko Hasičského záchranného sboru Jihomoravského kraje, Územního odboru Břeclav ev.č. HSBM-4-62-18/4-POKŘ-2015 ze dne 25.11.2015.
- Závazné stanovisko Obvodního báňského úřadu pro území krajů Jihomoravského a Zlínského č.j. SBS 34998/2015/OBÚ-01/1 ze dne 12.11.2015.
- Rozhodnutí Obecní úřad Hrušky č.j. HRU 1199/2015 ze dne 25.11.2015.
- Vyjádření Obec Hrušky č.j. HRU 1199/2015 ze dne 09.12.2015.
- Rozhodnutí Obecní úřad Hrušky č.j. HRU 1199/2015 ze dne 25.11.2015.
- Vyjádření E.ON ČR, s.r.o., Regionální správa Hodonín č.j. M49992-16093932 ze dne 14.12.2015.
- Vyjádření E.ON Servisní, s.r.o. zn. E7456-16090823 ze dne 03.12.2015.
- Vyjádření RWE Distribuční služby, s.r.o. č.j. 5001216099 ze dne 04.12.2015.
- Vyjádření Česká telekomunikační infrastruktura č.j. 741918/15 ze dne 23.11.2015.
- Vyjádření Česká telekomunikační infrastruktura č.j. 741920/15 ze dne 23.11.2015.

K pozemku parc. č. 1566/62 v katastrálním území Hrušky:

- Souhlas s připojením na vodovodní řád vydaly Vodovody a kanalizace Hodonín, a.s. dne 21.12.2015. Souhlas s připojením na kanalizaci vydal Dobrovolný svazek obcí Hrušky a Týnec pro stavbu „Společná ČOV pro Hrušky – Týnec“ ze dne 09.12.2015. Informacemi o tom, kdo a kdy vydal souhlas s připojením na elektrickou rozvodnou síť, stavební úřad nedisponuje.
- Závazné stanovisko Městského úřadu, odboru životního prostředí č.j. MUBR 84132/2015 ze dne 10.12.2015.
- Souhrnné vyjádření Městského úřadu, odboru životního prostředí č.j. MUBR 76746/2015 ze dne 07.12.2015.
- Závazné stanovisko Hasičského záchranného sboru Jihomoravského kraje, Územního odboru Břeclav ev.č. HSBM-4-62-18/4-POKŘ-2015 ze dne 25.11.2015.
- Závazné stanovisko Hasičského záchranného sboru Jihomoravského kraje, Územního odboru Břeclav ev.č. HSBM-4-62-19/4-POKŘ-2015 ze dne 25.11.2015.
- Rozhodnutí Obecní úřad Hrušky č.j. HRU 1134/2015 ze dne 04.12.2015.
- Rozhodnutí Obecní úřad Hrušky č.j. HRU 1135/2015 ze dne 30.11.2015.
- Vyjádření Obec Hrušky č.j. HRU 1135/2015 ze dne 09.12.2015.
- Souhlas Policie České republiky, Krajské ředitelství policie JMK, Územní odbor Břeclav č.j. KRPB-264447-2/ČJ-2015-060406-KAM.
- Závazné stanovisko Obvodního báňského úřadu pro území krajů Jihomoravského a Zlínského č.j. SBS 34998/2015/OBÚ-01/1 ze dne 12.11.2015.
- Vyjádření E.ON ČR, s.r.o., Regionální správa Hodonín č.j. M49992-16090673 ze dne 23.11.2015.
- Vyjádření E.ON Servisní, s.r.o. zn. E7456-16088522 ze dne 20.11.2015.
- Vyjádření RWE Distribuční služby, s.r.o. č.j. 5001207868 ze dne 18.11.2015.
- Vyjádření Česká telekomunikační infrastruktura č.j. 728639/15 ze dne 05.11.2015.

K pozemku parc. č. 1566/63 v katastrálním území Hrušky:

- Souhlas s připojením na vodovodní řád vydaly Vodovody a kanalizace Hodonín, a.s. dne 17.12.2015. Souhlas s připojením na kanalizaci vydal Dobrovolný svazek obcí Hrušky a Týnec pro stavbu „Společná ČOV pro Hrušky – Týnec“ ze dne 17.12.2015. Informacemi o tom, kdo a kdy vydal souhlas s připojením na elektrickou rozvodnou síť, stavební úřad nedisponuje.
- Závazné stanovisko Městského úřadu, odboru životního prostředí č.j. MUBR 84132/2015 ze dne 04.02.2016.
- Závazné stanovisko Hasičského záchranného sboru Jihomoravského kraje, Územního odboru Břeclav ev.č. HSBM-4-62-1/4-POKŘ-2016 ze dne 04.02.2016.
- Vyjádření E.ON ČR, s.r.o., Regionální správa Hodonín č.j. M49992-16090701 ze dne 23.11.2015.

- Vyjádření E.ON Servisní, s.r.o. zn. E7456-16089198 ze dne 11.11.2015.
- Vyjádření RWE Distribuční služby, s.r.o. č.j. 5001222143 ze dne 11.12.2015.
- Vyjádření RWE Distribuční služby, s.r.o. č.j. 5001212618 ze dne 25.11.2015.
- Rozhodnutí Obecní úřad Hrušky č.j. HRU 1134/2015 ze dne 04.11.2015.
- Vyjádření Obec Hrušky č.j. HRU 1134/2015 ze dne 03.12.2015.
- Rozhodnutí Obecní úřad Hrušky č.j. HRU 1134/2015 ze dne 26.11.2015.
- Vyjádření Česká telekomunikační infrastruktura č.j. 735861/15 ze dne 13.11.2015.



Rajchmanová
Ing. Milena Osičková, MPA
vedoucí odboru stavebního řádu
a obecního živnostenského úřadu
v zastoupení
Ing. Jaroslava Rajchmanová

Obdrží:

účastníci (dodejky)

XREAL DOBYPO, IDDS: 7niccvg

sídl: Ke Strašnické 51/14, 100 00 Praha



S00RP00NSS85



S00RP00OYPE9

Městský úřad Břeclav

odbor životního prostředí

nám. T.G. Masaryka 42/3 Břeclav, 690 81

Číslo jednací: MUBR 3384/2016

Městský úřad Břeclav Danuše Trubačova		V Břeclavi dne 4. 2. 2016
C.j.: 0944/2016		Zpracovatel: KN
Došlo dne: 10. 02. 2016		Ukládací znak: 328
Počet list. příloh/počet listů:		
Počet a druh nelistinných příloh:		

Spisový značka: MUBR-S 84521/2015 OŽP/OS
 Vyřizuje: Oslzlá
 Telefon: 519 311 234
 E-mail: bozena.oszlza@breclav.eu

ZÁVAZNÉ STANOVISKO

Městský úřad Břeclav, odbor životního prostředí, jako věcně a místně příslušný orgán podle ust. § 61 odst. 1 písm. c) a § 66 odst. 1 zákona č. 128/2000 Sb., o obcích, ve znění pozdějších předpisů, podle ust. §§ 10, 11 zákona č. 500/2004 Sb., správního řádu, ve znění pozdějších předpisů (dále jen správní řád) a podle ust. § 27 odst. 1 písm. f) zákona č. 201/2012 Sb., o ochraně ovzduší, ve znění pozdějších předpisů (dále jen „zákon o ochraně ovzduší“)

Žadatel:

Datum narození:

trvalé bydliště:

dále jen „žadatel“

I. vydává souhlasné závazné stanovisko

podle ustanovení § 11 odst. 3 zákona o ochraně ovzduší a § 149 odst. 1 správního řádu k územnímu a stavebnímu řízení z hlediska ochrany ovzduší, k povolení a umístění stavby zdroje znečišťování ovzduší v rámci akce:

„Novostavba RD s přípojkami, parc. č. 1566/56 k. ú. Hrušky“

Městský úřad Břeclav, odbor životního prostředí **souhlasí** s povolením a umístěním níže uvedeného stacionárního zdroje znečišťování a činností neuvedené v příloze č. 2 k zákonu o ochraně ovzduší, a to: „stacionární spalovací zdroj“ - „Krbová kamna s krbovou vložkou na dřevo, zn. Romotop, o tepelném výkonu 8 - 12 kW“, umístěná na pozemku parc. č. 1566/56 v k. ú. Hrušky.

II. vydává souhlas

s uzavřením veřejnoprávní smlouvy o umístění a povolení stavby.

O d ů v o d n ě n í

Městský úřad Břeclav, odbor životního prostředí, obdržel dne 9. 12. 2015 žádost žadatelů, v zastoupení na základě plné moci

; o vydání závazného stanoviska podle ustanovení § 11 odst. 3 zákona o ochraně

ovzduší k akci „Novostavba RD s přípojkami, parc. č. 1566/56 k. ú. Hrušky“ v rámci územního a stavebního řízení. K žádosti byla doložena projektová dokumentace pro stavební řízení, kterou vypracovala

čís. zakázky 34/2015, v 10/2015.

Projektová dokumentace řeší novostavbu jednogeneračního rodinného domu, s jednou bytovou jednotkou, umístěného na pozemku parc. č. 1566/56 v k. ú. Hrušky. Objekt bude jednopodlažní, s levým dvorním křídlem a vestavěnou garáží. V objektu bude instalováno základní technické vybavení pro bydlení - napojení na inženýrské sítě. Vytápění objektu bude teplovodním podlahovým topením za pomoci elektrokotle o výkonu 5-12 kW, u místěném v technické místnosti. Ohřev TUV bude zajištěn el. bojlerem, o objemu 120 litrů. Jako doplňkový zdroj tepla jsou navržena v obývacím pokoji krbová kamna, s krbovou vložkou Romotop, o tepelném výkonu 8 - 12 kW, s odtahem spalin do tříslůžkového komínového tělesa SCHIEDEL, o průměru 180 mm.

Městský úřad Břeclav, odbor životního prostředí, prověřil předložené doklady a dospěl k závěru, že návrh je v souladu se zákonem o ochraně ovzduší, a na základě zjištěných skutečností rozhodl tak, jak je uvedeno ve výrokové části tohoto závazného stanoviska. V rámci zpřístupňování informací o zdroji znečišťování ovzduší byla žádost zveřejněna dne 11. 12. 2015 na stránkách www.breclav.eu, dokumenty, životní prostředí, do doby vydání závazného stanoviska nebyly vzneseny žádné připomínky.

Upozornění:

Provozovatel stacionárního zdroje je povinen podle ustanovení § 17 odst. 1 písm. h) zákona o ochraně ovzduší provádět jednou za dva kalendářní roky prostřednictvím odborně způsobilé osoby kontrolu technického stavu a provozu spalovacího stacionárního zdroje na pevná paliva o jmenovitém tepelném příkonu od 10 do 300 kW včetně, který slouží jako zdroj tepla pro teplovodní soustavu ústředního vytápění a předkládat na vyžádání obecnímu úřadu obce s rozšířenou působností.

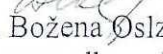
Podle ustanovení § 17 odst. 5 zákona, je ve stacionárním zdroji o jmenovitém tepelném příkonu 300 kW a nižším zakázáno spalovat hnědé uhlí energetické, lignit, uhelné kaly a proplásky

Toto závazné stanovisko se vydává jako podklad závazný pro výrokovou část povolujícího rozhodnutí (územního a stavebního řízení) příslušného stavebního úřadu.

Poučení o opravném prostředku:

Proti závaznému stanovisku se nelze samostatně odvolat. Odvolání proti obsahu závazného stanoviska lze podat v souladu s § 149 odst. 4, 5 a 6 správního řádu až po vydání samostatného správního rozhodnutí ve věci a to odvoláním proti tomuto správnímu rozhodnutí, v rámci něhož lze napadnout celé závazné stanovisko nebo jeho části.

Ing. Hana Hřebačková
vedoucí odboru životního prostředí


v.z. Božena Oslzlá
referent odboru životního prostředí

Příloha: PD

Obdrží účastník řízení:

Na vědomí:

1. Městský úřad Břeclav, odbor stavebního řádu a obecního živnostenského úřadu



Dobrovolný svazek obcí Hrušky a Týnec pro stavbu „Společná ČOV pro Hrušky – Týnec“

U zbrojnice 100

691 56 Hrušky

tel: 519 343 220

email:obec@hrusky.cz

Datum: 9. 12. 2015

Č.J.:

Vyřizuje: Trecha

Vyjádření

Dobrovolný svazek obcí Hrušky a Týnec pro stavbu „Společná ČOV pro Hrušky – Týnec“, jako provozovatel kanalizační sítě v obci Hrušky nemá námitek k předložené projektové dokumentaci stavby „**Novostavba RD s přípojkami**“ umístěné na parcele číslo KN 1566/56 k.ú. Hrušky nemá námitek a souhlasí s vydáním společného územního rozhodnutí, stavebního povolení a uzavřením veřejnoprávní smlouvy.

Dobrovolný svazek obcí Hrušky a Týnec požaduje před záhozem potrubí písemně nebo telefonicky předem ohlásit a ihned po dokončení prací a před zahájením provozování přípojky uzavřít smlouvu o odvádění odpadních vod.

Toto vyjádření platí jen pro rozsah prací dle předložené dokumentace.

Josef Trecha
Předseda DSO





Hasičský záchranný sbor Jihomoravského kraje Územní odbor Břeclav

Pracoviště prevence, OOB a KŘ, Smetanovo nábřeží 13, 690 02 Břeclav

Ev. č.: HSBM-4-62-1/4-POKŘ-2016

Břeclav 4. 2. 2016

Výtisk číslo: 1

Počet listů: 1

Přílohy: 1/PO

MĚSTSKÝ ÚŘAD BŘECLAV
stavební úřad

č.j.:

Počet příloh:

Došlo dne: 13.02.2016 C

Č. dop. zápisů:

Ukládací znak:

Zpracovatel:

Závazné stanovisko dotčeného orgánu na úseku požární ochrany

Vyřizuje za HZS: nrap. Michal Garšic, vrchní inspektor, ☎: 950615144, e-mail: michal.garsic@hcsb.cz

Název stavby: novostavba RD s přípojkami
Místo stavby: Hrušky, Na zahajce, p.č. 1566/56
Stavebník:

Projektant PBR: ČKAIT 1005854
Datum zpracování PBR: prosinec 2015
Předložený druh dokumentace: Společné územní a stavební řízení

Předložený projekt řeší novostavbu rodinného domu (dřevostavba) v k. ú. Hrušky, p.č. 1566/56. Jedná se o jednopodlažní, nepodsklepený rodinný dům s garáží o zastavěné ploše 195m². Konstrukce dřevostavby budou z certifikovaného systému Diffuwall 2010. Obvodová stěna garáže na hranici pozemku p.č. 1566/56 (investor) a p.č. 1566/48 bude vystavěna z pórabetonového zdiva s minerální izolací. Podrobný popis stavby je uveden v požárně bezpečnostním řešení.


Hasičský záchranný sbor Jihomoravského kraje, jako dotčený orgán dle ustanovení § 26 odst. 2 písm. b) a ustanovení § 31 odst. 1 písm. b) zákona č. 133/1985 Sb., o požární ochraně, ve znění pozdějších předpisů (dále jen „zákon o PO“) posoudil v rozsahu požárně bezpečnostního řešení (dále jen „PBR“) výše uvedenou dokumentaci předloženou dne 4. 1. 2016. K této dokumentaci vydává v souladu s ustanovením § 31 odst. 4 zákona o PO a dále ustanovení § 149 odst. 1 zákona č. 500/2004 Sb., správního řádu, ve znění pozdějších předpisů

závazné souhlasné stanovisko.

Upozorňujeme, že dle předloženého požárně bezpečnostního řešení je požadována stavební úprava z důvodu zabránění přesahu PNP na sousední pozemek. Požárně nebezpečný prostor od výše uvedené stavby nebude po splnění požadavku přesahovat hranici stavebního pozemku.

V souladu s ustanovením § 46 odst. 3 vyhlášky č. 246/2001 Sb., o stanovení podmínek požární bezpečnosti a výkonu státního požárního dozoru si ponecháváme jeden výtisk PBR ve své dokumentaci.

Poučení: Proti obsahu závazného stanoviska nelze podat samostatné odvolání.


plk. Ing. František Hušek, Ph.D.
ředitel územního odboru Břeclav
HZS Jihomoravského kraje

HZS Jihomoravského kraje
územní odbor Břeclav
Smetanovo nábřeží 13, 690 02 Břeclav
11



VÁŠ DOPIS ZNAČKY / ZE DNE	NAŠE ZNAČKA	VYŘIZUJE / LINKA	HODONÍN
2015	2/Ho/15/4184	Holešinská, ☎ 518 305 932	17.12.2015

Hrušky – novostavba RD s přípojkami, p.č. 1566/56 – stanovisko k VPS pro DUR a DSP:

Investor:

Navržena je novostavba RD. Dům je jednopodlažní, dřevostavba. Šířka stavby: cca 17,5m Délka stavby: 15m.

K RD bude proveden nový sjezd a vstup z betonové zámkové dlažby do pískového lože. Parcela investora 1566/56 bude oplocena.

Vodovod - Pro nově navržený rodinný dům je navržena vodovodní přípojka z PE 32x3 uložená v PE chrániče Duoflex 80. Délka přípojky činí cca 13m a ukončena je ve vodoměrné šachtě GEOVAK.

Spotřeba vody se bude měřit vodoměrem $Q_n = 2,5 \text{ m}^3/\text{h}$.

Napojení na veřejný vodovod PE 90 se provede navrtávacím pasem s kulovým uzávěrem. Na uzávěr se osadí zemní zákopová souprava a ventilový poklop.

Výpočet potřeby vody:

Průměrná denní potřeba: $5 \times 100 = 500 \text{ l/den}$

Max.denní potřeba vody: 750 l/den

Max.hod.potřeba vody: $87,5 \text{ l/hod} = 0,024 \text{ l/sec}$

Roční spotřeba 180 m³/hod

Vodovodní řad "Z4" PVC 110, na který bude RD napojen, je v provozování VaK Hodonín, a.s.

Kanalizace - K rodinnému domu je navržena přípojka kanalizace z PVC KG DN 150 v podélném spádu 6% (min. 2%; max. 40%). Napojení na veřejnou stoku se provede v horní polovině potrubí na již provedenou část kanalizační odbočky. Délka přípojky je cca 10,3m. Dešťové vody ve dvoře budou svedeny na pozemek investora do zahrady, kde je dostatečná jímací plocha.

Kanalizaci v obci Hrušky VaK Hodonín, a.s. neprovozuje.

Napojení stavby na NN - vedení NN je v lokalitě provedeno zemním kabelem, na pozemku je již provedena rozvodná skříň. Přípojka je provedena kabelem AYKY 4x16mm v délce 6m.

Dům nebude napojen na plynovod.

Vytápění - vytápění objektu RD bude pomocí elektrokotle.

Další údaje viz PD.


Stanovisko:

K předložené PD nemáme zásadních námitek, za předpokladu respektování následujících připomínek:

1. Napojení na veřejný vodovod bude provedeno na základě uzavření obchodní smlouvy na množství dodané vody mezi vlastníkem napojované nemovitosti a pověřeným zástupcem obchodně – ekonomického oddělení naší a.s.tj.p.Rybecká - tel.518 305 963.
2. Vodovodní přípojku napojit ve vzdálenosti min. 1m od koncového hydrantu a její vedení bude kolmo k vodovodnímu řadu. Lom na přípojce vody bude za vodoměrnou šachtou. Šachtu v PD umístit na přípojku vody.
3. Vodovodní přípojka je uložena do monolitické chráničky (z jednoho kusu) – PE DN 80(vnitřní průměr např. DUOFLEX, AROT). Konce ochranné trubky, vč. prostupů vodoměrnou šachtou je nutno utěsnit (zabezpečit proti vlhkosti) – zajistí investor.
4. Vystrojení vodovodní přípojky, od místa napojení na veřejný vodovod až po vodoměrnou sestavu včetně, zajistí na základě objednávky pověřenými pracovníky provozu vodovodů a kanalizací Hodonín-ved. Ing. Kozlík, nebo technik provozu Ing.Zapala - tel. 518 353 173.
5. Je navržena vodoměrná šachta GOEVAK, DN 600. V případě použití jiného typu je nutno toto předem odsouhlasit s technikem provozu – Ing.Zapalou (tel.518 353 173). K vodoměrné sestavě je nutno zajistit volný přístup. Pořízení VŠ, její údržbu a případné opravy si na své náklady zajišťuje vlastník připojované nemovitosti.
6. Rovněž upozorňujeme, že vlivem ev.výstavby nových povrchů nesmí dojít ke zhoršení technického stavu daných sítí (výkop. práce, hutnění apod.). Případné zpevněné plochy minimálně v prostoru ochranného pásma přípojky vody tj. 1,5m vně povrchu potrubí na každou stranu provést v rozebiratelném provedení např.zámková dlažba do šterkopisku. Minimálně v prostoru ochranného pásma musí být zachována niveleta stávajícího terénu.
7. Přihlášení vodovodní přípojky je nutno vyřídít před samotnou realizací na Zákaznickém centru v Hodoníně s technikem naší a.s. (tel.518 305 917 Po, St). Teprve po uzavření Smlouvy o dílo, vypsání žádosti na přípojku vody je možno podepsat „Smlouvu o dodávce vody a odvádění odpadních vod“ – viz bod č.1.
8. Při realizaci respektovat ustanovení ČSN 75 61 01, 75 5411, 736005.
9. Před zahájením prací, je nutno přizvat pověřeného zástupce naší a. s. tj. Ing.Kozlíka – tel.518 353 173, k vytyčení veřejného vodovodu a kanalizace. Vytyčení sítí pořizuje stavebník na své náklady. O tomto sepsat zápis. Zemní práce v prostoru ochranného pásma provádět ručně. Vytyčení přípojek vody a ev. i kanalizace provedou jejich majitelé.
10. K záhozu přípojek a k závěrečné prohlídce stavby přizvat pověřeného pracovníka provozu Hodonín - ved.Ing.Kozlík tel.518 353 173.
11. Nutno respektovat platné ustanovení a ČSN.
12. Za správnost PD odpovídá dle zákona č.183/2006 Sb., (stavebního zákona), §158 §159, zpracovatel PD.
13. Platnost tohoto stanoviska je omezena na 1 rok od data vystavení. Při jakékoliv změně je nutno si vyžádat nové stanovisko.

S pozdravem

Vodovody a kanalizace
Hodonín, a.s.
Purkyňova 2933/2
695 11 Hodonín
20


Ing. Gabriela Vlachovská
vedoucí odd.VHR a investic



E.ON Česká republika, s.r.o., F. A. Gerstnera 2151/6, 370 49 České Budějovice

E.ON Česká republika, s.r.o.
Regionální správa Hodonín
Husova 1
695 42 Hodonín
www.eon.cz

T +420-

Naše značka
M49992-16090701

Hodonín, 23.11.2015

Souhlas se stavbou a činností v ochranném pásmu zařízení distribuční soustavy (elektrická síť) ve vlastnictví E.ON Distribuce, a.s.

Toto vyjádření vydává společnost E.ON Česká republika, s.r.o. (dále jen ECZR) jednající jako zástupce společnosti E.ON Distribuce, a.s. (dále jen ECD).

ECZR byla předložena žádost o vyjádření ke stavbě a činnosti v ochranném pásmu (dále jen OP):

Podzemní vedení NN

Jedná se o akci: „Hrušky - stavba RD s přípojkami“. K zásahům do OP dochází v místě stavby, KÚ Hrušky, parc. č. 1566/56.

ECZR jako zástupce ECD souhlasí s provedením výše uvedené akce v OP zařízení distribuční soustavy při splnění těchto podmínek:

- 1) Případná kolize s distribučním zařízením ve správě ECZR, bude řešena přeložkou ve smyslu § 47 zákona č. 458/2000 Sb., v platném znění (přeložku rozvodného zařízení zajišťuje jeho vlastník na náklady toho, kdo potřebu přeložky vyvolal).
- 2) Uvažovaná stavba musí respektovat ochranné pásma distribučního zařízení.
- 3) V případě, kdyby výše uvedená stavba způsobila porušení krytí kabelového vedení NN, VN dle platných ČSN, PNE, zajistí ECZR nápravná opatření (snížení kabelového vedení, založení do plastových chrániček, apod.) a to na základě písemné objednávky investora předané na ECZR neprodleně po zjištění této skutečnosti, přičemž náklady s tím spojené hradí investor stavby v plné výši.
- 4) V OP elektrické stanice, nadzemního a podzemního vedení budou při realizaci uděleného souhlasu přiměřeně dodrženy podmínky dle § 46

Sídlo společnosti:
F.A. Gerstnera 2151/6
370 49 České Budějovice
Společnost je zapsána
v Obchodním rejstříku
vedeném Krajským soudem
v Českých Budějovicích,
oddíl C., vložka 15066
IČ: 257 33 591
DIČ: CZ25733591

odst. 8 zákona č. 458/2000 Sb., v platném znění, kde se konstatuje, že v OP těchto rozvodných zařízení je zakázáno pod písmeny:

- c) provádět činnosti, které by mohly ohrozit spolehlivost a bezpečnost provozu těchto zařízení nebo ohrozit život, zdraví či majetek osob
- d) provádět činnosti, které by znemožňovaly nebo podstatně znesnadňovaly přístup k těmto zařízením.

- 5) Zakreslení trasy nadzemního i podzemního vedení vyskytujícího se v zájmovém území do všech vyhotovení prováděcí dokumentace a jeho vyznačení dobře viditelným způsobem přímo v terénu. Jedná se zejména o místa křížení či souběhu trasy vedení s trasou pohybu mechanizace, s trasou vedení výkopů a podobně tak, aby pracující na staveništi byli o hranicích ochranného pásma trvale informováni.
- 6) Objednání přesného vytýčení distribuční sítě (trasy kabelu) v terénu a to nejméně 14 dnů před zahájením prací v blízkosti podzemního kabelového vedení. V případě, že nebude možné trasu kabelu bezpečně určit pomocí vytyčovacího zařízení, je investor zemních prací povinen provést v nezbytném rozsahu ruční odkrytí kabelu na určených místech podle pokynů zaměstnanců ECZR pro jednoznačné stanovení jeho polohy. **Vytýčení kabelů VN, NN zajistí**
tel.: 54514-4244, email:
- 7) Provádění zemních prací v ochranném pásmu kabelu výhradně klasickým ručním náradím bez použití jakýchkoli mechanismů s nejvyšší opatrností, nebude-li provozovatelem zařízení stanoveno jinak.
- 8) Vhodné zabezpečení obnaženého kabelu (podložení, vyvěšení, ...), aby nedošlo k jeho poškození poruchou nebo nepovolanou osobou a označení výstražnými tabulkami, bude provedeno podle pokynů pracovníka ECZR. Další podmínky pro zabezpečení našeho zařízení si vyhrazujeme při vytýčení nebo po jeho odkrytí.
- 9) Vyřešení způsobu provedení souběhů a křížení výše zmíněné akce s rozvodným zařízením musí odpovídat příslušným ČSN.
- 10) Přizvání zástupce ECZR ke kontrole křížovatek a souběhů před záhozem výkopu. O kontrole bude proveden zápis do montážního nebo stavebního deníku. Při nedodržení této podmínky, budou poruchy vzniklé na zařízení odstraňovány na náklady investora stavby.
- 11) Po dokončení musí stavba z pohledu ochrany před provozními a poruchovými vlivy distribuční soustavy odpovídat příslušným normám, zejména PNE 33 3301, PNE 33 3302, PNE 34 1050, ČSN EN 50 341-1, PNE 33 0000-1, ČSN EN 50 522, ČSN EN 61 936-1.

- 12) Po dokončení stavby a činnosti připomínáme, že v OP zařízení je dále zakázáno:
- a) zřizovat bez souhlasu vlastníka těchto zařízení stavby či umisťovat konstrukce a jiná podobná zařízení, jakož i uskladňovat hořlavé a výbušné látky
 - b) provádět bez souhlasu jeho vlastníka zemní práce
 - c) u nadzemního vedení nechávat růst porosty nad výšku 3 m
 - d) u podzemního vedení vysazovat trvalé porosty a přejíždět vedení mechanizmy o celkové hmotnosti nad 6t.
- 13) V projektové dokumentaci a při stavbě budou respektovány podmínky uvedené ve vyjádření o existenci zařízení distribuční soustavy ve vlastnictví a provozování ECD a podmínkách práce v jeho blízkosti ze dne 11.11.2015.
- 14) Veškerá stavební činnost v OP elektrické stanice VN/NN, nadzemního vedení VN, podzemního vedení VN a NN, bude před jejím zahájením konzultována s příslušnou Regionální správou (dále jen RS), která stanoví bezpečnostní opatření pro práce v OP příslušného rozvodného zařízení dle platné ČSN EN 50 110-1.
- 15) Veškeré práce s mechanizací, jejichž části se za provozu mohou přiblížit k vodičům v OP nadzemního vedení 22 kV a výkopové práce v OP podzemního vedení 22 kV, je nutno provádět za beznapětového stavu vedení a vypnutí požadujeme objednat nejméně 25 kalendářních dnů předem.

Kontakty správců zařízení:

VN+NN

Regionální správa,
4232, email:

tel.: 54514-

V případě nedodržení vzdáleností a podmínek dle norem a platných právních předpisů, nesouhlasíme po ukončení stavby s její kolaudací.

S přátelským pozdravem

E.ON Česká republika, s.r.o.

E.ON Česká republika, s. r. o.
Regionální správa
Hodonín

012

Příloha: Podmínky pro provádění činností a prací v OP

RWE

The energy to lead

naše značka
5Q01222143

vyřizuje

datum
11.12.2015

Věc:

Novostavba RD s přípojkami (bez plynu)

K.ú. - p.č.: Hrušky-1566/56

Stavebník:

Účel stanoviska: Povolení stavby - stavební režim

RWE GasNet, s.r.o., jako provozovatel distribuční soustavy (PDS) a technické infrastruktury, zastoupený RWE Distribuční služby, s.r.o., vydává toto stanovisko:

Ve Vámi zadané lokalitě se nachází plynárenské zařízení STLPE DN63 2009 v naší správě - viz příložená situace.

Toto stanovisko se netýká plynofikace RD.

Plynofikaci je nutno řešit samostatnou PD a stanoviskem (<http://www.rwe.cz/ds/ds-kontaktni-system/>).

Povrch nad plynárenským zařízením požadujeme zhotovit z rozebíratelného materiálu.

Nad plynárenským zařízením nesmí být umístěny obrubníky nebo jiné zařízení s pevným základem.

V místě stavby se nachází plynovody a plynovodní přípojky v naší správě - viz. příložená situace.

Plynovod a přípojky s navrtávacími T-kusy (dále jen zařízení) nesmí být uloženy v konstrukci komunikace.

Pokud by zařízení zasahovalo do konstrukce komunikace, požadujeme obsyp pískem (min. 20 cm) nebo jinou úpravu dohodnutou na místě samém.

Křížení a souběh inž. sítí s plynovodním zařízením musí být v souladu s ČSN 73 60 05, tab. 1 a 2.

Budované objekty (např. šachty, vpusti, dopravní značky, sloupy atd.) musí dodržet od stávajícího zařízení světlou vzdálenost dle ČSN EN 12 007, TPG 702 04, čl. 14.5 a 14.6 - minimálně 1m, tj. nesmí zasahovat do ochranného pásma zařízení - plynovodu!

V rozsahu této stavby souhlasíme s povolením stavby dle zákona 183/2006 Sb. ve znění pozdějších předpisů. Tento souhlas platí pro územní řízení, řízení o územním souhlasu, veřejnoprávní smlouvy pro umístění stavby, zjednodušené územní řízení, ohlášení, stavební řízení, společné územní a stavební řízení, veřejnoprávní smlouvu o provedení stavby nebo oznámení stavebního záměru s certifikátem autorizovaného inspektora.

V zájmovém území se mohou nacházet plynárenská zařízení jiných vlastníků či správců, případně i dlouhodobě nefunkční/neprovozovaná plynárenská zařízení bez dostupných informací o jejich poloze a vlastnictví.

Plynárenské zařízení je dle ust. § 2925 zákona č. 89/2012 Sb., občanského zákoníku, provozováno jako zařízení zvláště nebezpečné a z tohoto důvodu je chráněno ochranným pásmem dle zákona č.458/2000 Sb. ve znění pozdějších předpisů.

Nedodržení podmínek uvedených v tomto stanovisku zakládá odpovědnost stavebníka za vzniklé škody.

Ochranným pásmem se rozumí souvislý prostor v bezprostřední blízkosti plynárenského zařízení, který činí:

a) u nízkotlakých a středotlakých plynovodů a plynovodních přípojek, jimiž se rozvádí plyn v zastavěném území obce 1 m na obě strany od půdorysu,

b) u ostatních plynovodů a plynovodních přípojek 4 m na obě strany od půdorysu,

c) u technologických objektů 4 m od půdorysu

RWE Distribuční služby, s.r.o.

Plynárenská 499/1

602 00 Brno
T +420532211111
F +420545578571
E info_ds@rwe.cz
I www.rwe.cz
IČ: 27935311
DIČ: CZ27935311

Zapsán do obchodního rejstříku:
Krajský soud v Brně
oddíl C, vložka 57165
26.07.2007

Bankovní spojení:
Ceskoslovenská obchodní banka,
a.s.
Číslo účtu: 17837923
Kód banky: 0300

Při realizaci uvedené stavby budou dodrženy podmínky pro provádění stavební činnosti v ochranném pásmu plynárenského zařízení:

- 1) Za stavební činnosti se pro účely tohoto stanoviska považují všechny činnosti prováděné v ochranném pásmu plynárenského zařízení (tzn. i bezvýkopové technologie).
- 2) Stavební činnosti v ochranném pásmu plynárenského zařízení je možné realizovat pouze při dodržení podmínek stanovených v tomto stanovisku. Nebudou-li tyto podmínky dodrženy, budou stavební činnosti, popř. úpravy terénu prováděné v ochranném pásmu plynárenského zařízení považovány dle § 68 zákona č. 458/2000 Sb. ve znění pozdějších předpisů za činnost bez našeho předchozího souhlasu. Při každé změně projektu nebo stavby (zejména trasy navrhovaných inženýrských sítí) je nutné požádat o nové stanovisko k této změně.
- 3) Před zahájením stavební činnosti v ochranném pásmu plynárenských zařízení bude provedeno vytyčení trasy a přesné určení uložení plynárenského zařízení. Vytyčení trasy provede příslušná provozní oblast (formulář a kontakt naleznete na www.rwe-ds.cz nebo Zákaznická linka 840 11 33 55). Při žádosti uvede žadatel naši značku (číslo jednací) uvedenou v úvodu tohoto stanoviska. O provedeném vytyčení trasy bude sepsán protokol. Přesné určení uložení plynárenského zařízení je povinen provést stavebník na svůj náklad. Bez vytyčení trasy a přesného určení uložení plynárenského zařízení stavebníkem nesmí být vlastní stavební činnosti zahájeny. Vytyčení plynárenského zařízení považujeme za zahájení činnosti stavebníka v ochranném pásmu plynárenského zařízení.
- 4) Bude dodržena mj. ČSN 73 6005, TPG 702 04, zákon č. 458/2000 Sb. ve znění pozdějších předpisů, případně další předpisy související s uvedenou stavbou.
- 5) Pracovníci provádějící stavební činnosti budou prokazatelně seznámeni s polohou plynárenského zařízení, rozsahem ochranného pásma a těmito podmínkami.
- 6) Při provádění stavební činnosti v ochranném pásmu plynárenského zařízení, vč. přesného určení uložení plynárenského zařízení je investor povinen učinit taková opatření, aby nedošlo k poškození plynárenského zařízení nebo ovlivnění jeho bezpečnosti a spolehlivosti provozu. Nebude použito nevhodného nářadí, zemina bude těžena pouze ručně bez použití pneumatických, elektrických, bateriových a motorových nářadí.
- 7) Odkryté plynárenské zařízení bude v průběhu nebo při přerušení stavební činnosti řádně zabezpečeno proti jeho poškození.
- 8) V případě použití bezvýkopových technologií (např. protlaku) bude před zahájením stavební činnosti provedeno úplné obnažení plynárenského zařízení v místě křížení na náklady stavebníka. V případě, že nebude tato podmínka dodržena, nesmí být použita bezvýkopová technologie.
- 9) Stavebník je povinen neprodleně oznámit každé i sebemenší poškození plynárenského zařízení (vč. izolace, signalizačního vodiče, výstražné fólie atd.) na telefon 1239.
- 10) Před provedením zásypu výkopu v ochranném pásmu plynárenského zařízení bude provedena kontrola dodržení podmínek stanovených pro stavební činnosti v ochranném pásmu plynárenského zařízení a kontrola plynárenského zařízení. Kontrolu provede příslušná provozní oblast (formulář a kontakt naleznete na www.rwe-ds.cz nebo Zákaznická linka 840 11 33 55). Při žádosti uvede žadatel naši značku (číslo jednací) uvedenou v úvodu tohoto stanoviska. Povinnost kontroly se vztahuje i na plynárenské zařízení, které nebylo odhaleno. O provedené kontrole bude sepsán protokol. Bez provedené kontroly nesmí být plynovodní zařízení zasypáno. V případě, že nebudou dodrženy výše uvedené podmínky, je stavebník povinen na základě výzvy provozovatele PZ, nebo jeho zástupce doložit průkaznou dokumentaci o nepoškození PZ během výstavby-nebo provést na své náklady kontrolní sondy v místě styku stavby s PZ.
- 11) Plynárenské zařízení bude před zásypem výkopu řádně podsypáno a obsypáno těžným pískem, zhutněno a bude osazena výstražná fólie žluté barvy, vše v souladu s ČSN EN 12007-1-4, TPG 702 01, TPG 702 04.
- 12) Neprodleně po skončení stavební činnosti budou řádně osazeny všechny poklapy a nadzemní prvky plynárenského zařízení.
- 13) Poklapy uzávěrů a ostatních armatur na plynárenském zařízení vč. hlavních uzávěrů plynu (HUP) na odběrném plynovém zařízení udržovat stále přístupné a funkční po celou dobu trvání stavební činnosti,
- 14) Případné zřizování stavenišť, skladování materiálů, stavebních strojů apod. bude realizováno mimo ochranné pásmo plynárenského zařízení (není-li ve stanovisku uvedeno jinak),
- 15) Bude zachována hloubka uložení plynárenského zařízení (není-li ve stanovisku uvedeno jinak),



The energy to lead

16) Při použití nákladních vozidel, stavebních strojů a mechanismů zabezpečit případný přejezd přes plynárenské zařízení uložení panelů v místě přejezdu plynárenského zařízení.

Platí pouze pro území vyznačené v příloze tohoto stanoviska a to 24 měsíců ode dne jeho vydání.

V případě dotčení pozemku v majetku RWE kontaktujte prosím RWE GasNet, s.r.o. Kontakt naleznete na adrese www.rwe-distribuce.cz/cs/kontaktni-system/, činnost "Smluvní vztahy - pozemky a budovy plynárenských zařízení", případně na Zákaznické lince 840 11 33 55.

Za správnost a úplnost dokumentace předložené s žádostí včetně jejího souladu s platnými předpisy plně zodpovídá její zpracovatel. Stanovisko nenahrazuje případná další stanoviska k jiným částem stavby.

V případě další korespondence nebo jednání (např. změna stavby) uvádějte naši značku - 5001222143 a datum tohoto stanoviska. Kontakty jsou k dispozici na www.rwe-ds.cz nebo Zákaznická linka 840 11 33 55.

technik externích požadavků
odbor zpracování externích požadavků
RWE Distribuční služby, s.r.o.
+420532228431

Přílohy: Orientační zakres plynárenského zařízení, Detailní zakres plynárenského zařízení, Ověřená příloha žadatele



OBECNÍ ÚŘAD HRUŠKY

U zbrojnice čp. 100, Hrušky, 691 56

tel.: 519 343 220, fax: 519 343 221, E-mail: obec@hrusky.cz
DIČ: CZ00283185, IČO 00283185, č.ú. 4420-651/0100 KB 495891av

RECLAV
11. 11. 2015
11. 11. 2015
Ukládání: znak:
Číslo:
495891av

Hrušky dne: 4. 11. 2015
Číslo jednací: HRU1134/2015
Vaše značka:
Vyřizuje: Barancová

R o z h o d n u t í

Obecní úřad Hrušky - jako věcně a místně příslušný silniční správní úřad podle § 40 odst. 5 písm. c) zák. č. 13/1997 Sb. o pozemních komunikacích, ve znění pozdějších předpisů (dále jen "zákon o pozemních komunikacích"), rozhodl v řízení o žádosti fyzické osoby pana

podané dne 4. 11. 2015 ve věci zvláštního užívání místní komunikace ulice Na zahajce KN 2399/2, 1566/48, KN 1566/47, KN 1566/56 v k.ú. Hrušky, kde dalším účastníkem řízení je Obec Hrušky, U zbrojnice 100, Hrušky, IČ: 00283185, DIČ CZ00283185, všichni v postavení účastníků řízení podle § 27 odst. 1 zákona číslo 500/2004 Sb., správní řád, ve znění pozdějších předpisů (dále jen „správní řád“), takto:
- podle § 25 odst. 6 písm. d) zákona o pozemních komunikacích

p o v o l u j e

fyzické osobě –

zvláštní užívání místní komunikace ulice Na zahajce, parc. č. KN 2399/2, KN 1566/48, KN 1566/47, KN 1566/56 v k.ú. Hrušky, které spočívá v umístění inženýrských sítí – „Vodovodní, kanalizační, elektro přípojky“ pozemek p.č. KN 2399/2, KN 1566/48, KN 1566/47 a KN 1566/56 k.ú. Hrušky.

Zvláštní užívání se povoluje na dobu životnosti inženýrských sítí.

Podmínky pro zvláštní užívání místní komunikace:

- 1) Provozem zařízení /vedení/ nesmí dojít k ohrožení plynulosti a bezpečnosti silničního provozu na místní komunikaci (vozovka, chodník).
- 2) Při provádění prací v místě zpevněného rozebíratelného povrchu bude chodníková dlažba rozebrána, po uložení zařízení bude rýha řádně vyplněna a hutněna, poté bude původní dlažba upevněna zpět na původní místo. Bude dodrženo následující složení vrstev: dlažba 30/30 50 mm, lože z písku 30 mm, šterkopísek 70 mm.
- 3) Před zahájením výkopových prací si žadatel zjistí uložení zařízení jiných správců inženýrských sítí, zajistí si jejich souhlas k provádění prací v blízkosti jejich zařízení. Dojde-li při provádění prací k dotčení nebo narušení cizího zařízení, je povinen žadatel zajistit jejich uvedení do původního stavu vlastním nákladem, a to po předchozím

projednání a schválení správcem dotčeného zařízení a podle jeho pokynů. Investor akce je povinen respektovat vyjádření správců inženýrských sítí.

- 4) Požadujeme, aby povrch veřejného prostranství byl uveden do původního stavu v souladu se stavem před zahájením výkopových prací a následně 18 měsíců ode dne kolaudačního převzetí správcem ručíte za bezpečnost provozu na chodníku a stav místní komunikace (chodníku, zeleného pásu a místa napojení na místní komunikaci) včetně vyčištění přilehlého veřejného prostranství.
- 5) Narušená místní komunikace bude osobně předána zpět do správy obce Hrušky, a to přímo při zahrnování výkopu, z důvodu provádění kontroly hutnění vrstev a materiálů použitých k vyplnění.
- 6) V případě jakýchkoliv změn ve vztahu k místním komunikacím nebo veřejným prostranstvím je třeba tyto změny projednat na Obecním úřadě Hrušky.
- 7) Obecní úřad v Hruškách si vyhrazuje právo změny nebo doplnění tohoto povolení bude-li to vyžadovat veřejný zájem nebo zájem dopravy.

Odůvodnění:

Dne 4. 11. 2015 podala fyzická osoba –

zdejšímu silničnímu správnímu úřadu

písemnou žádost o povolení zvláštního užívání místní komunikace na ulici Na zahajce, Hrušky podle § 25 odst. 6 písm. písm. d) zákona o pozemních komunikacích k umístění vodovodní přípojky. Žádost obsahovala náležitosti podle § 40 odst. 5 vyhlášky č. 104/1997 Sb., kterou se provádí zákon o pozemních komunikacích (dále jen „vyhláška“), tj. přesné určení místa zvláštního užívání, jeho důvod – uložení podzemní inženýrských sítí – vodovodní, kanalizační a elektro přípojky, včetně grafické přílohy a doklad o uhrazení správního poplatku. Doba trvání zvláštního užívání byla v žádosti navržena na dobu životnosti podzemního vedení inženýrských sítí.

Žádost byla podána přímo silničnímu správnímu úřadu, který po kontrole obsahových a formálních náležitostí zjistil, že žádost nemá nedostatky, které by bránily vydání rozhodnutí o zvláštním užívání části místní komunikace. Zdejší silniční správní úřad oznámil zahájení správního řízení v dané věci vlastníku místní komunikace, tj. Obci Hrušky, která je pověřená výkonem vlastnických práv ke stavbě místní komunikace, má postavení účastníka řízení podle § 27 odst.1 správního řádu, a podle § 39 odst. 1 správního řádu určil lhůtu 7 dnů k provedení úkonu v řízení, tj. vydání souhlasu se zvláštním užíváním.

Dne 3. 12. 2015 zdejší silniční správní úřad obdržel od vlastníka místní komunikace přípis označený jako vyjádření vlastníka místní komunikace k realizaci - Vodovodní, kanalizační a elektro přípojky, vydaný dne 4. 11. 2015, ve kterém vlastník dává souhlas ke vstupu na pozemky ve vlastnictví obce za účelem k umístění vodovodní a kanalizační a elektro přípojky na ul. Na zahajce, Hrušky.

Dne 3. 12. 2015 zdejší silniční správní úřad vydal podle § 40 odst. 10 vyhlášky toto rozhodnutí, přičemž byl veden následujícími správními úvahami a podklady pro vydání rozhodnutí hodnotil takto: žádost obsahovala náležitosti ustanovení § 40 odst. 5 vyhlášky a byla dostatečným podkladem pro vydání rozhodnutí. Věc byla v souladu se zákonem projednána s vlastníkem dotčené místní komunikace. V podmínkách rozhodnutí uvedl zdejší silniční správní úřad náležitosti stanovené § 40 odst. 10 vyhlášky. Zdejší silniční správní úřad na základě správní úvahy rozhodl tak, že zvláštní užívání místní komunikace žadatelům povolil za podmínek uvedených ve výroku tohoto rozhodnutí.

Poučení :

Proti tomuto rozhodnutí je možné podat odvolání, a to ve lhůtě 15 dnů ode dne jeho oznámení, k odboru dopravy Krajského úřadu Jihomoravského kraje v Brně, který o odvolání rozhodne, a to prostřednictvím Obecního úřadu Břeclav, u něhož se odvolání podává.




Bc. Jana Filipovičová
starostka obce

Správní poplatek byl uhrazen v souladu se zákonem č. 634/2004 Sb., o správních poplatcích, ve znění pozdějších předpisů, položka 36.

Doručí se:

Účastníci řízení:

- *Obec Hrušky, U zbrojnice 100, Hrušky 691 56*

OBEC HRUŠKY

U zbrojnice čp. 100, Hrušky, 691 56

tel.: 519 343 220, fax: 519 343 221, E-mail: obec@hrusky.cz
IČO 00283185, DIČ CZ00283185, č.ú. 4420-651/0100 KB Břeclav

Hrušky dne: 3. 12. 2015
Číslo jednací: HRU1134/2015
Vaše značka:
Vyřizuje: Barancová

Městský úřad
Odbor stavebního řádu a OŽÚ
T. G. M. 3
Břeclav
690 02

Potvrzení o vynětí ze zemědělského půdního fondu

Obec Hrušky Vám tímto sděluje, že na základě „Souhlasu k trvalému odnětí zemědělské půdy ze zemědělského půdního fondu pro akci „Bydlení Hrušky – Zahajka“ v k. ú. Hrušky ze dne 17. 10. 2005 vydaného Krajským úřadem Jihomoravského kraje, Odbor životního prostředí, Žerotínovo náměstí 3/5, 601 82 Brno, č.j. JMK 38734/2005/OŽP/Ha pozemek parcelní číslo KN 1566/56 k. ú. Hrušky spadá do území vyňatého ze zemědělského půdního fondu dle uvedeného souhlasu v rozsahu budoucí zastavěné plochy.

S pozdravem



Bc. Jana Filipovičová
starostka obce

OBEC HRUŠKY
U Zbrojnice č.p. 100, 691 56 Hrušky
IČ: 00283185, DIČ: CZ00283185

OBECNÍ ÚŘAD HRUŠKY

U zbrojnice čp. 100, Hrušky, 691 56

tel.: 519 343 220, fax: 519 343 221, E-mail: obec@hrusky.cz
IČO 00283185, DIČ: CZ00283185, č.ú. 4420-651/0100 KB Břeclav

Hrušky dne: 26. 11. 2015
Číslo jednací: HRU1134/2015
Vaše značka:
Vyřizuje: Barancová

ROZHODNUTÍ

o povolení připojení nemovitosti k pozemní komunikaci

Obecní úřad Hrušky podle §§10 a 25 zákona č. 13/1997 Sb., o pozemních komunikacích ve znění pozdějších předpisů, jako věcně i místně příslušný správní úřad podle § 40 odst. 4 písm. c) citovaného zákona a v souladu s ustanoveními zákona č. 71/1967 Sb. o správním řízení.

p o v o l u j e

dne 26. 11. 2015 na základě žádosti ze dne 4. 11. 2015

žadateli:

připojení nemovitosti: **Novostavba RD s přípojkami**

na místní komunikaci v **Hruškách, ul. Na zahajce, pozemek p. č. KN 2399/2 k.ú. Hrušky** za následujících podmínek:

1. Budou dodrženy podmínky pro připojování sousedních nemovitostí dle §§ 11 a 12 vyhl.č. 104/1997 Sb., kterou se zákon o pozemních komunikacích provádí.
2. Musí být zajištěn rozhled uživatele pro rozhodnutí najet na místní komunikaci, nesmí bránit průjezdu ostatním vozidlům v přímém směru nebo na něj musí být výhled ze vzdálenosti nutné pro zastavení dalšího vozidla.
3. Šířka sjezdu a nájezdu na místní komunikaci musí umožňovat plynulé odbočení z místní komunikace a výjezd na ni. Sjezd a nájezd se zřizuje se zpevněním, které vyhovuje předpokládanému zatížení dopravou.
4. Stavební uspořádání musí být takové, aby se zabránilo stékání dešťových vod na komunikaci a aby se zabránilo jejímu znečištění.
5. Niveleta stávající místní komunikace nebude stavbou dotčena. Povrch vjezdu bude tvořen z rozebíratelného materiálu (zámková dlažba), uloženého do podsypu dle projektové dokumentace.
6. Po skončení prací předáte vybudovaný vjezd a jeho napojení správci místních

komunikací – Obecní úřad Hrušky, U zbrojnice 100, Hrušky, jehož pracovníka písemně nebo telefonicky vyzvete.

7. Po celou dobu provádění prací a následně 18 měsíců ode dne kolaudačního převzetí správcem ručíte za bezpečnost provozu na chodníku a stav povrchu místní komunikace (chodníku, zeleného pásu a místa napojení na místní komunikaci).
8. Jakékoliv změny nebo odchylky, které se vyskytnou v průběhu provádění prací je třeba předem projednat na Obecním úřadě Hrušky.
9. Obecní úřad v Hruškách si vyhrazuje právo změny nebo doplnění tohoto povolení bude -li to vyžadovat veřejný zájem nebo zájem dopravy.

O d ů v o d n ě n í :

Shora uvedený žadatel požádal dne 4. 11. 2015 silniční správní úřad – Obecní úřad Hrušky o povolení připojení nemovitosti „Novostavba RD s přípojkami“ – nájezd na místní komunikaci na ul. Na zahajce v Hruškách. Podle § 10 zák. č. 13/1997 Sb. o pozemních komunikacích ve znění pozdějších předpisů a podle § 25 cit. zákona může příslušný správní úřad povolit v odůvodněných případech toto připojení. Obecní úřad po přezkoumání žádosti dospěl k závěru, že jsou splněny všechny podmínky pro vydání povolení dle § 12 vyhl. č. 104/1997 Sb., kterou se zákon o pozemních komunikacích provádí a proto rozhodl tak, jak je uvedeno ve výroku tohoto rozhodnutí.

P o u č e n í o o d v o l á n í :

Proti tomuto rozhodnutí lze podat odvolání do 15 dnů ode dne doručení k odboru dopravy Krajského úřadu Jihomoravského kraje v Brně prostřednictvím zdejšího úřadu.



Bc. Jana Filipovičová
starostka obce

Rozhodnutí obdrží:

- účastníci řízení:

Obec Hrušky, Hrušky 691 56



E.ON Servisní, s.r.o., F. A. Gerstnera 2151/6, 370 49 České Budějovice

E.ON Servisní, s.r.o.
RCDS Hodonín
Husova 3947/1
Hodonín
www.eon.cz

T +420-54514-5249

Naše značka
E7456-16089198

Hodonín, 11.11.2015

**Vyjádření o existenci zařízení distribuční soustavy (elektrická síť)
ve vlastnictví E.ON Distribuce, a.s. a podmínkách práce v jeho
blízkosti.**

Investor stavby:

Název stavby: Hrušky - stavba RD s přípojkami

Místo stavby: dle zaslané situace

Toto vyjádření slouží pro informaci o stávajícím elektrickém zařízení distribuční soustavy vlastněném a provozovaném společností E.ON Distribuce, a.s. (dále jen ECD) a je vyjádřením k územnímu a stavebnímu řízení. Vyjádření nenahrazuje a neuvádí přípojovací podmínky. V případě, že požadujete připojení nového odběrného místa, resp. zvýšení rezervovaného příkonu a doposud jste nepodali žádost, obraťte se na zákaznickou linku 800 77 33 22.

Upozorňujeme, že účastníkem územního a stavebního řízení zůstává provozovatel distribuční soustavy ECD, kterého v uvedených řízeních na základě zmocnění zastupuje společnost E.ON Česká republika, s.r.o. (dále jen ECZR).

V zájmovém území výše uvedené stavby se nachází:

Podzemní vedení NN

Ke stavbě a činnostem v ochranných pásmech (dále jen OP) nadzemního vedení, podzemního vedení nebo elektrických stanic je investor povinen zajistit si písemný souhlas ve smyslu § 46 odst. 11 zákona č. 458/2000 Sb., o podmínkách podnikání a výkonu státní správy v energetických odvětvích, o platném znění.

Sídlo společnosti:
F.A. Gerstnera 2151/6
370 49 České Budějovice
Společnost je zapsána
v Obchodním rejstříku
vedeném Krajským soudem
v Českých Budějovicích,
oddíl C., vložka 15066
IČ: 257 33 591
DIČ: CZ25733591

16089198



Vaše žádost byla předána na Regionální správu, která vydá souhlas se stavbou a činností v OP zařízení distribuční soustavy v provozování ECD.

Při provádění zemních nebo jiných prací, které mohou ohrozit předmětné distribuční a sdělovací zařízení, jste povinni dle zákona č. 309/2006 Sb., a nařízení vlády č. 591/2006 Sb., učinit veškerá opatření, aby nedošlo ke škodám na rozvodném zařízení, na majetku nebo na zdraví osob elektrickým proudem, zejména tím, že bude zajištěno:

1. Zakreslení trasy nadzemního i podzemního vedení vyskytujícího se v zájmovém území do všech vyhotovení prováděcí dokumentace.
2. Vyřešení způsobu provedení případných křížovatek a souběhů uvažované stavby s distribučním a sdělovacím zařízením v projektové dokumentaci a musí odpovídat ČSN 33 2000-5-52, ČSN 73 6005 a PNE 33 3302.
3. Objednání přesného vytýčení distribuční sítě (trasy kabelu) v terénu a to nejméně 14 dnů před zahájením prací v blízkosti podzemního kabelového vedení. V případě, že nebude možné trasu kabelu bezpečně určit pomocí vytyčovacího zařízení, je investor zemních prací povinen provést v nezbytném rozsahu ruční odkrytí kabelu na určených místech podle pokynů zaměstnanců ECZR pro jednoznačné stanovení jeho polohy. **Vytýčení kabelů VN, NN zajistí**
tel.: 54514-4244, email:
4. Uhrazení veškerých nákladů na práce vyvolané stavbou (hradí investor stavby), není-li písemnou dohodou stanoveno jinak.
5. Provádění zemních prací v ochranném pásmu kabelu výhradně klasickým ručním náradím bez použití jakýchkoli mechanismů s nejvyšší opatrností, nebude-li provozovatelem zařízení stanoveno jinak.
6. Vhodné zabezpečení obnaženého kabelu (podložení, vyvěšení, ...), aby nedošlo k jeho poškození poruchou nebo nepovolanou osobou a označení výstražnými tabulkami, bude provedeno podle pokynů pracovníka ECZR. Další podmínky pro zabezpečení našeho zařízení si vyhrazujeme při vytýčení nebo po jeho odkrytí.
7. Přizvání zástupce ECZR ke kontrole křížovatek a souběhů před záhozem výkopu. O kontrole bude proveden zápis do montážního nebo stavebního deníku. Při nedodržení této podmínky, budou poruchy vzniklé na zařízení odstraňovány na náklady investora stavby.
8. Neporušení stability podpěrných bodů nadzemního vedení a nenarušení podzemního uzemňovacího vedení.
9. Neprodlené ohlášení jakéhokoliv poškození distribučního a sdělovacího zařízení v provozování ECD na telefonní číslo **800 22 55 77**.



Kontakty správců zařízení:

VN+NN

Regionální správa,
4232, email:

tel.: 54514-

Pozor ! Vyjádření má platnost 12 měsíců tj. do 11.11.2016.

Upozorňujeme na možnou polohovou odchylku uloženého vedení od výkresové dokumentace.

Do přiložené a námi orazítované dokumentace jsme **informativně** zakreslili:

- zeleně plně podzemní vedení NN
- zeleně čárkovaně nadzemní vedení NN
- fialově plně zrušené podzemní vedení

Při vytýčení trasy zařízení i ke kontrole před záhozem a ke všem dalším jednáním s ECZR jako zástupcem ECD předložte toto vyjádření.

S přátelským pozdravem

E.ON Servisní, s.r.o.

E.ON Servisní, s.r.o.
F. A. Gerstnera 2151/6
370 49 České Budějovice
IČ: 25186213, DIČ: CZ25186213

109

Příloha: Orazítovaná situace s informativním zákresem.

Následující oddíl se vyplňuje v případě žádosti o udělení souhlasu se zjednodušeným územním řízením nebo s uzavřením veřejnoprávní smlouvy

Udělení souhlasu

*Souhlasíme – Nesouhlasíme se zjednodušeným územním řízením**

*Souhlasíme – Nesouhlasíme s uzavřením veřejnoprávní smlouvy**

E.ON Česká republika, s.r.o.

** Pro platnost udělení souhlasu je nutný podpis a razítko oprávněného pracovníka*

naše značka
5001212618

vyřizuje

datum
25.11.2015

Věc:

Novostavba RD s přípojkami (bez plynofikace)

K.ú. - p.č.: Hrušky-1566/56

Stavebník:

Účel stanoviska: Povolení stavby - územní režim

RWE GasNet, s.r.o., jako provozovatel distribuční soustavy (PDS) a technické infrastruktury, zastoupený RWE Distribuční služby, s.r.o., vydává toto stanovisko:

Ve Vámi zadané lokalitě se nachází plynárenské zařízení STLPE DN63 2009 v naší správě - viz příložená situace.

Toto stanovisko se netýká plynofikace RD.

Plynofikaci je nutno řešit samostatnou PD a stanoviskem (<http://www.rwe.cz/ds/ds-kontaktni-system/>).

V místě stavby se nachází plynovody a plynovodní přípojky v naší správě - viz. příložená situace.

Plynovod a přípojky s navrtávacími T-kusy (dále jen zařízení) nesmí být uloženy v konstrukci komunikace.

Pokud by zařízení zasahovalo do konstrukce komunikace, požadujeme obsyp pískem (min. 20 cm) nebo jinou úpravu dohodnutou na místě samém.

Křížení a souběh inž. sítí s plynovodním zařízením musí být v souladu s ČSN 73 60 05, tab. 1 a 2.

Budované objekty (např. šachty, vpusti, dopravní značky, sloupy atd.) musí dodržet od stávajícího zařízení světlost vzdálenost dle ČSN EN 12 007, TPG 702 04, čl. 14.5 a 14.6 - minimálně 1m, tj. nesmí zasahovat do ochranného pásma zařízení - plynovodu!

Povrch nad plynárenským zařízením požadujeme zhotovit z rozebratelného materiálu (chodníky, vjezdy, parkovací stání atd.).

Nad plynárenským zařízením nesmí být umístěny obrubníky nebo jiné zařízení s pevným základem.

V rozsahu této stavby souhlasíme s povolením stavby dle zákona 183/2006 Sb. ve znění pozdějších předpisů. Tento souhlas platí jen pro územní řízení, řízení o územním souhlasu, veřejnoprávní smlouvy pro umístění stavby, zjednodušené územní řízení.

Pokud bude třeba pro provedení stavby ohlášení, stavební povolení, veřejnoprávní smlouva o provedení stavby nebo oznámení stavebního záměru s certifikátem autorizovaného inspektora, stavebník požádá RWE GasNet, s.r.o. před jedním z výše uvedených povolení režimů o stanovisko k projektové dokumentaci, nebo k obdobné dokumentaci podle stavebního zákona.

V zájmovém území se mohou nacházet plynárenská zařízení jiných vlastníků či správců, případně i dlouhodobě nefunkční/neprovozovaná plynárenská zařízení bez dostupných informací o jejich poloze a vlastnictví.

Plynárenské zařízení je dle ust. § 2925 zákona č. 89/2012 Sb., občanského zákoníku, provozováno jako zařízení zvlášť nebezpečné a z tohoto důvodu je chráněno ochranným pásmem dle zákona č.458/2000 Sb. ve znění pozdějších předpisů.

Nedodržení podmínek uvedených v tomto stanovisku zakládá odpovědnost stavebníka za vzniklé škody.

Ochranným pásmem se rozumí souvislý prostor v bezprostřední blízkosti plynárenského zařízení, který činí:

a) u nízkotlakých a středotlakých plynovodů a plynovodních přípojek, jimiž se rozvádí plyn v zastavěném území obce 1 m na obě strany od půdorysu,

b) u ostatních plynovodů a plynovodních přípojek 4 m na obě strany od půdorysu,

RWE Distribuční služby, s.r.o.

Plynárenská 499/1

657 02 Brno

T +420532211111

F +420545578571

E info_ds@rwe.cz

I www.rwe.cz

IČ: 27935311

DIČ: CZ27935311

Zapsán do obchodního rejstříku:

Krajský soud v Brně

oddíl C, vložka 57165

26.07.2007

Bankovní spojení:
Československá obchodní banka,
a.s.

Číslo účtu: 17837923

Kód banky: 0300

c) u technologických objektů 4 m od půdorysu

Při realizaci uvedené stavby budou dodrženy podmínky pro provádění stavební činnosti v ochranném pásmu plynárenského zařízení:

- 1) Za stavební činnosti se pro účely tohoto stanoviska považují všechny činnosti prováděné v ochranném pásmu plynárenského zařízení (tzn. i bezvýkopové technologie).
- 2) Stavební činnosti v ochranném pásmu plynárenského zařízení je možné realizovat pouze při dodržení podmínek stanovených v tomto stanovisku. Nebudou-li tyto podmínky dodrženy, budou stavební činnosti, popř. úpravy terénu prováděné v ochranném pásmu plynárenského zařízení považovány dle § 68 zákona č. 458/2000 Sb. ve znění pozdějších předpisů za činnost bez našeho předchozího souhlasu. Při každé změně projektu nebo stavby (zejména trasy navrhovaných inženýrských sítí) je nutné požádat o nové stanovisko k této změně.
- 3) Před zahájením stavební činnosti v ochranném pásmu plynárenských zařízení bude provedeno vytyčení trasy a přesné určení uložení plynárenského zařízení. Vytyčení trasy provede příslušná provozní oblast (formulář a kontakt naleznete na www.rwe-ds.cz nebo Zákaznická linka 840 11 33 55). Při žádosti uvede žadatel naši značku (číslo jednací) uvedenou v úvodu tohoto stanoviska. O provedeném vytyčení trasy bude sepsán protokol. Přesné určení uložení plynárenského zařízení je povinen provést stavebník na svůj náklad. Bez vytyčení trasy a přesného určení uložení plynárenského zařízení stavebníkem nesmí být vlastní stavební činnosti zahájeny. Vytyčení plynárenského zařízení považujeme za zahájení činnosti stavebníka v ochranném pásmu plynárenského zařízení.
- 4) Bude dodržena mj. ČSN 73 6005, TPG 702 04, zákon č. 458/2000 Sb. ve znění pozdějších předpisů, případně další předpisy související s uvedenou stavbou.
- 5) Pracovníci provádějící stavební činnosti budou prokazatelně seznámeni s polohou plynárenského zařízení, rozsahem ochranného pásma a těmito podmínkami.
- 6) Při provádění stavební činnosti v ochranném pásmu plynárenského zařízení, vč. přesného určení uložení plynárenského zařízení je investor povinen učinit taková opatření, aby nedošlo k poškození plynárenského zařízení nebo ovlivnění jeho bezpečnosti a spolehlivosti provozu. Nebude použito nevhodného nářadí, zemina bude těžena pouze ručně bez použití pneumatických, elektrických, bateriových a motorových nářadí.
- 7) Odkryté plynárenské zařízení bude v průběhu nebo při přerušení stavební činnosti řádně zabezpečeno proti jeho poškození.
- 8) V případě použití bezvýkopových technologií (např. protlaku) bude před zahájením stavební činnosti provedeno úplné obnažení plynárenského zařízení v místě křížení na náklady stavebníka. V případě, že nebude tato podmínka dodržena, nesmí být použita bezvýkopová technologie.
- 9) Stavebník je povinen neprodleně oznámit každé i sebemenší poškození plynárenského zařízení (vč. izolace, signalizačního vodiče, výstražné fólie atd.) na telefon 1239.
- 10) Před provedením zásypu výkopu v ochranném pásmu plynárenského zařízení bude provedena kontrola dodržení podmínek stanovených pro stavební činnosti v ochranném pásmu plynárenského zařízení a kontrola plynárenského zařízení. Kontrolu provede příslušná provozní oblast (formulář a kontakt naleznete na www.rwe-ds.cz nebo Zákaznická linka 840 11 33 55). Při žádosti uvede žadatel naši značku (číslo jednací) uvedenou v úvodu tohoto stanoviska. Povinnost kontroly se vztahuje i na plynárenské zařízení, které nebylo odhaleno. O provedené kontrole bude sepsán protokol. Bez provedené kontroly nesmí být plynovodní zařízení zasypáno. V případě, že nebudou dodrženy výše uvedené podmínky, je stavebník povinen na základě výzvy provozovatele PZ, nebo jeho zástupce doložit průkaznou dokumentaci o nepoškození PZ během výstavby-nebo provést na své náklady kontrolní sondy v místě styku stavby s PZ.
- 11) Plynárenské zařízení bude před zásypem výkopu řádně podsypáno a obsypáno těžným pískem, zhutněno a bude osazena výstražná fólie žluté barvy, vše v souladu s ČSN EN 12007-1-4, TPG 702 01, TPG 702 04.
- 12) Neprodleně po skončení stavební činnosti budou řádně osazeny všechny poklapy a nadzemní prvky plynárenského zařízení.
- 13) Poklapy uzávěrů a ostatních armatur na plynárenském zařízení vč. hlavních uzávěrů plynu (HUP) na odběrném plynovém zařízení udržovat stále přístupné a funkční po celou dobu trvání stavební činnosti,

RWE

The energy to lead

14) Případné zřizování staveniště, skladování materiálů, stavebních strojů apod. bude realizováno mimo ochranné pásmo plynárenského zařízení (není-li ve stanovisku uvedeno jinak),

15) Bude zachována hloubka uložení plynárenského zařízení (není-li ve stanovisku uvedeno jinak),

16) Při použití nákladních vozidel, stavebních strojů a mechanismů zabezpečit případný přejezd přes plynárenské zařízení uložním panelů v místě přejezdu plynárenského zařízení.

Platí pouze pro území vyznačené v příloze tohoto stanoviska a to 24 měsíců ode dne jeho vydání.

V případě dotčení pozemku v majetku RWE kontaktujte prosím RWE GasNet, s.r.o. Kontakt naleznete na adrese www.rwe-distribuce.cz/cs/kontaktni-system/, činnost "Smluvní vztahy - pozemky a budovy plynárenských zařízení", případně na Zákaznické lince 840 11 33 55.

Za správnost a úplnost dokumentace předložené s žádostí včetně jejího souladu s platnými předpisy plně zodpovídá její zpracovatel. Stanovisko nenahrazuje případná další stanoviska k jiným částem stavby.

V případě další korespondence nebo jednání (např. změna stavby) uvádějte naši značku - 5001212618 a datum tohoto stanoviska. Kontakty jsou k dispozici na www.rwe-ds.cz nebo Zákaznická linka 840 11 33 55.

technik externích požadavků
odbor zpracování externích požadavků
RWE Distribuční služby, s.r.o.
+420532228431

Přílohy: Orientační zakres plynárenského zařízení, Detailní zakres plynárenského zařízení, Ověřená příloha žadatele

**VYJÁDŘENÍ O EXISTENCI SÍTĚ ELEKTRONICKÝCH KOMUNIKACÍ
A VŠEOBECNÉ PODMÍNKY OCHRANY SÍTĚ ELEKTRONICKÝCH KOMUNIKACÍ
SPOLEČNOSTI Česká telekomunikační infrastruktura a.s.**

vydané podle § 101 zákona č. 127/2005 Sb., o elektronických komunikacích a o změně některých souvisejících zákonů (zákon o elektronických komunikacích), ve znění pozdějších předpisů a § 161 zákona č. 183/2006 Sb., o územním plánování a stavebním řádu (stavební zákon) či dle dalších příslušných právních předpisů

Číslo jednací: 735861/15

Číslo žádosti: 0115 489 285

Důvod vydání *Vyjádření*: Veřejnoprávní smlouvy

Platnost tohoto *Vyjádření* končí dne: 13. 11. 2017.

Žadatel		
Stavebník		
Název akce	Novostavba RD s přípojkami	
Zájmové území	Okres	Břeclav
	Obec	Hrušky
	Kat. území / č. parcely	Hrušky

Žadatel shora označenou žádostí určil a vyznačil zájmové území, jakož i stanovil důvod pro vydání *Vyjádření* o existenci sítě elektronických komunikací a Všeobecných podmínek ochrany sítě elektronických komunikací společnosti *Česká telekomunikační infrastruktura a.s.* (dále jen *Vyjádření*).

Na základě určení a vyznačení zájmového území žadatelem a na základě stanovení důvodu pro vydání *Vyjádření* vydává společnost *Česká telekomunikační infrastruktura a.s.* následující *Vyjádření*. **Nedojde ke střetu** se sítí elektronických komunikací (dále jen *SEK*) společnosti *Česká telekomunikační infrastruktura a.s.* Na žadatelem určeném a vyznačeném zájmovém území se nevyskytuje *SEK* společnosti *Česká telekomunikační infrastruktura a.s.* Pokud se na žadatelem určeném a vyznačeném zájmovém území vyskytnou budovy a jiné objekty, je žadatel srozuměn s tím, že v takových budovách a jiných objektech se mohou nacházet vnitřní komunikační rozvody, které jsou součástí *SEK* a mají stejnou právní ochranu jako *SEK*.

Stavebník, nebo jím pověřená třetí osoba, je povinen **pouze pro případ, že toto *Vyjádření*, včetně Všeobecných podmínek ochrany *SEK* nepředstavuje dostatečnou informaci pro záměr, pro který podal shora označenou žádost nebo pro zpracování projektové dokumentace stavby, která koliduje se *SEK*, nebo zasahuje do Ochranného pásma *SEK*, vyzvat písemně společnost *Česká telekomunikační infrastruktura a.s.* k upřesnění podmínek ochrany *SEK*, a to prostřednictvím zaměstnance společnosti *Česká telekomunikační infrastruktura a.s.* pověřeného ochranou sítě - (dále jen *POS*) v každé situaci, kdy hrozí poškození vedení *SEK*, resp. kolize stavby se *SEK*.**

Číslo jednací: 735861/15

Číslo žádosti: 0115 489 285

(1) *Vyjádření* je platné pouze pro zájmové území určené a vyznačené žadatelem, jakož i pro důvod vydání *Vyjádření* stanovený žadatelem v žádosti.

Vyjádření pozbývá platnosti uplynutím doby platnosti v tomto *Vyjádření* uvedené, změnou rozsahu zájmového území či změnou důvodu vydání *Vyjádření* uvedeného v žádosti, nesplněním povinnosti stavebníka dle bodu (2) tohoto *Vyjádření*, anebo pokud se žadatel či stavebník bezprostředně před zahájením realizace stavby ve vyznačeném zájmovém území prokazatelně neujistí u společnosti *Česká telekomunikační infrastruktura a.s.* o tom, zda toto *Vyjádření* v době bezprostředně předcházející zahájení realizace stavby ve vyznačeném zájmovém území stále odpovídá skutečnosti, to vše v závislosti na tom, která ze skutečností rozhodná pro pozbytí platnosti tohoto *Vyjádření* nastane nejdříve.

(2) Bez ohledu na všechny shora v tomto *Vyjádření* uvedené skutečnosti je stavebník, nebo jím pověřená třetí osoba, povinen řídit se Všeobecnými podmínkami ochrany *SEK* společnosti *Česká telekomunikační infrastruktura a.s.*, které jsou nedílnou součástí tohoto *Vyjádření*.

(3) Společnost *Česká telekomunikační infrastruktura a.s.* prohlašuje, že žadateli byly pro jím určené a vyznačené zájmové území poskytnuty veškeré, ke dni podání shora označené žádosti, dostupné informace o *SEK*.


(4) Žadateli převzetím tohoto *Vyjádření* vzniká povinnost poskytnuté informace a data užít pouze k účelu, pro který mu byla tato poskytnuta. Žadatel není oprávněn poskytnuté informace a data rozmnožovat, rozšiřovat, pronajímat, půjčovat či jinak užívat bez souhlasu společnosti *Česká telekomunikační infrastruktura a.s.* V případě porušení těchto povinností vznikne žadateli odpovědnost vyplývající z platných právních předpisů, zejména předpisů práva autorského.

V případě dotazů k *Vyjádření* lze kontaktovat společnost *Česká telekomunikační infrastruktura a.s.* na asistenční lince 14 111.

Přílohami *Vyjádření* jsou:

- Všeobecné podmínky ochrany *SEK* společnosti *Česká telekomunikační infrastruktura a.s.*
- Situační výkres (obsahuje zájmové území určené a vyznačené žadatelem a výřezy účelové mapy *SEK*)

Vyjádření vydala společnost *Česká telekomunikační infrastruktura a.s.* dne: 13. 11. 2015.


Česká telekomunikační infrastruktura a.s.
Olšanská 2681/6
130 00 Praha 3
DIČ: CZ04084063

96



S00RP000N3W0

Městský úřad Břeclav

odbor životního prostředí

nám. T. G. Masaryka 42/3

Břeclav, 690 81

Číslo jednací: MUBR 80980/2015

V Břeclavi dne: 7. 12. 2015

Vyřizuje: Bc. Ladislav Toncr

Telefon: 731 428 237, 519 311 212

E-mail: ladislav.toncr@breclav.eu

SOUHRNNÉ VYJÁDŘENÍ

Městský úřad Břeclav, odbor životního prostředí, jako místně příslušný úřad podle ustanovení § 11 zákona č. 500/2004 Sb., správní řád, ve znění pozdějších předpisů (dále jen správní řád) vydává z hlediska jednotlivých složek životního prostředí a příslušných právních předpisů, v souladu s ustanovením § 154 správního řádu stanovisko k záměru:

Novostavba rodinného domu

Projektová dokumentace řeší výstavbu jednopodlažního nepodsklepeného rodinného domu na pozemku parc. č. 1566/62, v k.ú. Hrušky. Stavba bude napojena pomocí nově budovaných přípojek na stávající inženýrské sítě. Dešťové vody ze střechy budou svedeny do akumulární jímky o objemu 6 m³ s přepadem a zasakovány na pozemku investora. Splaškové odpadní vody budou napojeny pomocí nově budované přípojky do veřejné splaškové kanalizace.

Zákon č. 289/1995 Sb., o lesích a o změně a doplnění některých zákonů, ve znění pozdějších předpisů:

- V lokalitě se nenachází lesní pozemky, předmětnou akcí tedy nebudou dotčeny zájmy chráněné lesním zákonem.

(Ing. Pavlov, 519 311 242)

Zákon č. 201/2012 Sb., o ochraně ovzduší, ve znění pozdějších předpisů:

- Z hlediska zákona o ochraně ovzduší bude na základě podané žádosti ze dne 24. 11. 2015 vydáno samotné závazné stanovisko z hlediska tohoto zákona.

(Oslzlá, 519 311 234)

Zákon č. 185/2001 Sb., o odpadech a o změně některých dalších zákonů, ve znění pozdějších předpisů:

- Záměr je v souladu se zájmy chráněnými tímto zákonem.

(Ing. Hanáčková, 519 311 233)

Zákon č. 114/1992 Sb., o ochraně přírody a krajiny, ve znění pozdějších předpisů:

- Záměrem nebudou dotčeny zájmy chráněné tímto zákonem.

(Ing. Doné, 519 311 218)

Zákon č. 20/1987 Sb., o státní památkové péči, ve znění pozdějších předpisů (dále jen památkový zákon)

- Stavbou nebudou dotčeny zájmy chráněné zákonem o státní památkové péči.

(Hanáčková, 519 311 401)

Zákon č. 334/1992 Sb., o ochraně zemědělského půdního fondu, ve znění pozdějších předpisů:

- Z hlediska zákona č. 334/1992 Sb., o ochraně ZPF, v platném znění (dále jen „zákon“) – záměrem nebudou dotčeny zájmy chráněné zákonem. Na bydlení Hrušky – Zahájka udělil Krajský úřad Jihomoravského kraje Brno, odbor životního prostředí dne 17. 10. 2005, pod č. j. JMK 38734/2005/OŽP/Ha souhlas s trvalým odnětím ze ZPF.

(Klimovičová, 519 311 202)

Zákon č. 254/2001 Sb., o vodách a o změně některých zákonů (vodní zákon), ve znění pozdějších předpisů:

- Provádění stavby musí být vedeno tak, aby nedošlo ke zhoršení nebo ohrožení jakosti povrchové a podzemní vody v lokalitě, zejména používané mechanizační prostředky musí být v dobrém technickém stavu a musí být dodržena preventivní opatření k zabránění případných úniků ropných látek.
- Tato stavby není vodním dílem ve smyslu § 55 vodního zákona.

(Bc. Toncr, 519 311 212)

Své souhrnné vyjádření odůvodňuje Městský úřad, odbor životního prostředí následovně:

Dopisem ze dne doručení 24. 11. 2015 požádal zpracovatel projektové dokumentace společnost Stafalia s.r.o., V Trnkách 550, 691 43 Hlohovec, IČ: 283 23 564, Městský úřad Břeclav, odbor životního prostředí o souhrnné vyjádření k projektové dokumentaci „Novostavba rodinného domu“, vypracované v 11/2015.

Investor –

Městský úřad Břeclav, odbor životního prostředí přezkoumal podanou žádost včetně předložených dokladů a na základě posouzení vydává toto souhrnné vyjádření. Podmínky a povinnosti byly stanoveny s ohledem na požadavky ochrany jednotlivých složek životního prostředí.

Městský úřad Břeclav, odbor životního prostředí souhlasí s vydáním územního rozhodnutí, popřípadě územního souhlasu a stavebního povolení.

Poučení: vyjádření není vydáváno formou rozhodnutí nebo usnesení ve smyslu dílu 6 hlavy VI části druhé správního řádu. Opravu nebo zrušení tohoto vyjádření lze provést podle § 156 správního řádu.

Ing. Hana Hřebačková
vedoucí odboru životního prostředí



v z: Ing. Lubor Míček
vedoucí oddělení zemědělství a ochrany přírody

MĚSTSKÝ ÚŘAD
BŘECLAV ①
odbor životního prostředí

Doručí se: Stafalia s.r.o., V Trnkách 550, 691 43 Hlohovec



S00RP000B8MR

Městský úřad Břeclav

odbor životního prostředí



S00RP00P0JJJ

nám. T.G. Masaryka 42/3

Číslo jednací: MUBR 84176/2015

Spisový značka: MUBR-S 81017/2015 OŽP/Os

Vyřizuje: Oslzlá

Telefon: 519 311 234

E-mail: bozena.oslzl@breclav.eu**KURÝR**

Břeclav, 690 81		Císlo dop.
Městský úřad Břeclav Bohuslava Tománková		
č.j.: 11082 P4852/2015		
Došlo dne: 10.12.2015		zpracovatel KH
Počet list. příloh/počet listů:		Ukladací znak 330
Počet a druh nelističných příloh:		

ZÁVAZNÉ STANOVISKO

Městský úřad Břeclav, odbor životního prostředí, jako věcně a místně příslušný orgán podle ust. § 61 odst. 1 písm. c) a § 66 odst. 1 zákona č. 128/2000 Sb., o obcích, ve znění pozdějších předpisů, podle ust. §§ 10, 11 zákona č. 500/2004 Sb., správního řádu, ve znění pozdějších předpisů (dále jen správní řád) a podle ust. § 27 odst. 1 písm. f) zákona č. 201/2012 Sb., o ochraně ovzduší, ve znění pozdějších předpisů (dále jen „zákon o ochraně ovzduší“)

Žadatel:

Datum narození:

trvalé bydliště:

dále jen „žadatel“

I. vydává souhlasné závazné stanovisko

podle ustanovení § 11 odst. 3 zákona o ochraně ovzduší a § 149 odst. 1 správního řádu **k územnímu a stavebnímu řízení** z hlediska ochrany ovzduší, k povolení a umístění stavby zdroje znečišťování ovzduší v rámci akce:

„Novostavba rodinného domu, parc. č. 1566/62 k. ú. Hrušky“

Městský úřad Břeclav, odbor životního prostředí **souhlasí** s povolením a umístěním níže uvedeného stacionárního zdroje znečišťování a činností neuvedené v příloze č. 2 k zákonu o ochraně ovzduší, a to: „stacionární spalovací zdroj“ - „Krbová kamna s krbovou vložkou na dřevo, zn. Romotop Riano, o tepelném výkonu 9 kW“, umístěná na pozemku parc. č. 1566/62 v k. ú. Hrušky.

II. vydává souhlas

s uzavřením veřejnoprávní smlouvy o umístění a povolení stavby.

O d ů v o d n ě n í

Městský úřad Břeclav, odbor životního prostředí, obdržel dne 24. 11. 2015 žádost žadatelů, v zastoupení na základě plné moci Stafalia s.r.o.,
rnkách 550, 690 43

Hlohovec, o vydání závazného stanoviska podle ustanovení § 11 odst. 3 zákona o ochraně ovzduší k akci „Novostavba rodinného domu, parc. č. 1566/62 k. ú. Hrušky, lokalita Zahájka“ v rámci územního a stavebního řízení. K žádosti byla doložena projektová dokumentace pro stavební řízení, kterou vypracoval , Stafalia s.r.o., V trnkách 550, 690 43 Hlohovec, IČ 28323564, v 11/2015.

Projektová dokumentace řeší novostavbu jednopodlažního rodinného domu, bez obytného podkrovního prostoru, umístěného na pozemku parc. č. 1566/62 v k. ú. Hrušky. V objektu bude instalováno základní technické vybavení pro bydlení - napojení na inženýrské sítě. Vytápění objektu bude podlahovým topením s elektrickými topnými dráty Raychem, o celkovém výkonu 9 kW. Jako doplňkový zdroj tepla jsou navržena v obývacím pokoji krbová kamna, s krbovou vložkou Romotop Riano, o tepelném výkonu 9 kW, s odtahem spalin do komínového průduchu DN 20.

Městský úřad Břeclav, odbor životního prostředí, prověřil předložené doklady a dospěl k závěru, že návrh je v souladu se zákonem o ochraně ovzduší, a na základě zjištěných skutečností rozhodl tak, jak je uvedeno ve výrokové části tohoto závazného stanoviska. V rámci zpřístupňování informací o zdroji znečišťování ovzduší byla žádost zveřejněna dne 27. 11. 2015 na stránkách www.breclav.eu, dokumenty, životní prostředí, do doby vydání závazného stanoviska nebyly vzneseny žádné připomínky.

Upozornění:

Provozovatel stacionárního zdroje je povinen podle ustanovení § 17 odst. 1 písm. h) zákona o ochraně ovzduší provádět jednou za dva kalendářní roky prostřednictvím odborně způsobilé osoby kontrolu technického stavu a provozu spalovacího stacionárního zdroje na pevná paliva o jmenovitém tepelném příkonu od 10 do 300 kW včetně, který slouží jako zdroj tepla pro teplovodní soustavu ústředního vytápění a předkládat na vyžádání obecnímu úřadu obce s rozšířenou působností.

Podle ustanovení § 17 odst. 5 zákona, je ve stacionárním zdroji o jmenovitém tepelném příkonu 300 kW a nižším zakázáno spalovat hnědé uhlí energetické, lignit, uhelné kaly a proplásky

Toto závazné stanovisko se vydává jako podklad závazný pro výrokovou část povolujícího rozhodnutí (územního a stavebního řízení) příslušného stavebního úřadu.

Poučení o opravném prostředku:

Proti závaznému stanovisku se nelze samostatně odvolat. Odvolání proti obsahu závazného stanoviska lze podat v souladu s § 149 odst. 4, 5 a 6 správního řádu až po vydání samostatného správního rozhodnutí ve věci a to odvoláním proti tomuto správnímu rozhodnutí, v rámci něhož lze napadnout celé závazné stanovisko nebo jeho části.

Ing. Hana Hřebačková
vedoucí odboru životního prostředí


v.z. Božena Oslzlá
referent odboru životního prostředí



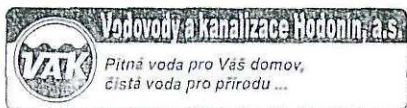
Příloha: PD

Obdrží účastník řízení:

1. Stafalia, s.r.o., , V Trnkách 550, 691 43 Hlohovec

Na vědomí:

1. Městský úřad Břeclav, odbor stavebního řádu a obecního živnostenského úřadu



Vodovody a kanalizace Hodonín, a.s.
Purkyňova 2933/2, 695 11 Hodonín

Společnost je zapsána v obchodním rejstříku u Krajského soudu v Brně, oddíl B, vložka 1168

Stafalia s.r.o.
V trnkách 550
691 43 HLOHOVEC

VÁŠ DOPIS ZNAČKY / ZE DNE	NAŠE ZNAČKA	VYŘIZUJE / LINKA	HODONÍN
2015	2/Ho/15/4190	Holešinská, ☎ 518 305 932	21.12.2015

Hrušky – novostavba RD s přípojkami, p.č. 1566/62 – stanovisko k VPS pro DUR a DSP:

Investor:

Navržena je novostavba RD. Dům je jednopodlažní, nepodsklepený. Zastavěná plocha 128,05m², jedná se o dřevostavbu.

K RD bude proveden nový sjezd a vsup. Parcela č.1566/62 bude oplocena.

Vodovod - Pro nově navržený rodinný dům je navržena vodovodní přípojka z rPE 32x3 uložená v PVC 70. Délka přípojky po vodoměrnou šachtu činí 3,5m. Přípojka je ukončena ve vodoměrné šachtě GEO.

Velikost vodoměru nebyla navržena.

Napojení na veřejný vodovod PVC 110 se provede navrtávacím pasem s kulovým uzávěrem. Na uzávěr se osadí zemní zákopová souprava a ventilový poklop.

Výpočet potřeby vody:

Průměrná denní potřeba: 4 x126 = 504 l/den

Měsíční spotřeba 0,504 x 30dnů = 15,12 m³

Roční spotřeba 181,44 m³/hod

Vodovodní řad "Z3" PVC 110, na který bude RD napojen, je v provozování VaK Hodonín, a.s.

Řad je uložen před pozemkem p.č. 1566/62.

Kanalizace – přípojka splaškové kanalizace bude PVC KG SN 4, DN 150, spád přípojka 1,5%. Na kanalizační přípojce je osazena revizní šachta DN 400. Délka přípojky od místa napojení po revizní šachtu činí 7,15m. Dešťové vody ze střech budou odváděny do akumulační jímky dešťových vod s přepadem a vsakovací částí a tam zasakovány. Vody ze zpevněných plocha budou zasakovány na travnatých plochách pozemku.

Kanalizaci v obci Hrušky VaK Hodonín, a.s. neprovozuje.

Napojení stavby na NN - bude provedena přípojka NN na pozemku p.č. 1566/62 na stáv. distribuční soustavu a to podzemním vedením kabelem 4 x 16 CYKY, napojení provedeno z přípojkové skříně SS100, která je umístěna na p.č. 1566/49, před čelní hranicí stavby.

Vytápění - el.podlahovým topením.

Další údaje viz PD.

Stanovisko:

S uzavřením VPS pro DUR a DSP lze souhlasit, za předpokladu respektování následujících připomínek:

1. Napojení na veřejný vodovod bude provedeno na základě uzavření obchodní smlouvy na množství dodané vody mezi vlastníkem napojované nemovitosti a pověřeným zástupcem obchodně – ekonomického oddělení naší a.s.tj.p.Rybecká - tel.518 305 963.
2. Materiál rPE pro přípojku vody se již x let nepoužívá. Přípojka vody bude PE 32/3mm. Vodovodní přípojku je dle PD napojena ve vzdálenosti cca 2m od koncového hydrantu.
3. Vodovodní přípojka bude je uložena do monolitické chráničky (z jednoho kusu) – PE DN min. 65 (vnitřní průměr např. DUOFLEX, AROT). Konce ochranné trubky, vč. prostupů vodoměrnou šachtou je nutno utěsnit (zabezpečit proti vlhkosti) – zajistí investor.
4. Vystrojení vodovodní přípojky, od místa napojení na veřejný vodovod až po vodoměrnou sestavu včetně, zajistí na základě objednávky pověřenými pracovníky provozu vodovodů a kanalizací Hodonín- ved. Ing. Kozlík, nebo technik provozu Ing.Zapala - tel. 518 353 173.
5. Je navržena vodoměrná šachta GOEVAK, DN 600. V případě použití jiného typu je nutno toto předem odsouhlasit s technikem provozu – Ing.Zapalou (tel.518 353 173). K vodoměrné sestavě je nutno zajistit volný přístup. Pořízení VŠ, její údržbu a případné opravy si na své náklady zajišťuje vlastník připojované nemovitosti.
6. Rovněž upozorňujeme, že vlivem ev.výstavby nových povrchů nesmí dojít ke zhoršení technického stavu daných sítí (výkop. práce, hutnění apod.). Případně zpevněné plochy minimálně v prostoru ochranného pásma vodovodu a přípojky vody tj. 1,5m vně povrchu potrubí na každou stranu provést v rozebiratelném provedení např.zámková dlažba do štěrkopísku. Minimálně v prostoru ochranného pásma musí být zachována niveleta stávajícího terénu.
7. Přihlášení vodovodní přípojky je nutno vyřídit před samotnou realizací na Zákaznickém centru v Hodoníně s technikem naší a.s. (tel.518 305 917 Po, St). Teprve po uzavření Smlouvy o dílo, vypsání žádosti na přípojku vody je možno podepsat „Smlouvu o dodávce vody a odvádění odpadních vod“ – viz bod č.1.
8. Při realizaci respektovat ustanovení ČSN 75 61 01, 75 5411, 736005.
9. Před zahájením prací, je nutno přizvat pověřeného zástupce naší a. s. tj. Ing.Kozlíka – tel.518 353 173, k vytyčení veřejného vodovodu. Vytyčení sítí pořizuje stavebník na své náklady. O tomto sepsat zápis. Zemní práce v prostoru ochranného pásma provádět ručně. Vytyčení přípojek vody, kanalizace a kanalizace veřejné provedou jejich majitelé.
10. K záhozu přípojek a k závěrečné prohlídce stavby přizvat pověřeného pracovníka provozu Hodonín - ved. Ing.Kozlík tel.518 353 173.
11. Nutno respektovat platné ustanovení a ČSN.
12. PD je nutno odsouhlasit s provozovatelem kanalizace v obci Hrušky.
13. Platnost tohoto stanoviska je omezena na 1 rok od data vystavení. Při jakékoliv změně je nutno si vyžádat nové stanovisko.

S pozdravem

Vodovody a kanalizace
Hodonín, a.s.
Purkyňova 2933/2
695 11 Hodonín
20

Ing. Gabriela Vlachovská

Ing. Gabriela Vlachovská
vedoucí odd.VHR a investic

Dobrovolný svazek obcí Hrušky a Týnec pro stavbu
„Společná ČOV pro Hrušky – Týnec“

U zbrojnice 100

691 56 Hrušky

tel: 519 343 220

email:obec@hrusky.cz

Datum: 9. 12. 2015

Č.J.:

Vyřizuje: Trecha

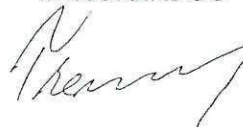
Vyjádření

Dobrovolný svazek obcí Hrušky a Týnec pro stavbu „Společná ČOV pro Hrušky – Týnec“, jako provozovatel kanalizační sítě v obci Hrušky nemá námitek k předložené projektové dokumentaci stavby „**Novostavba rodinného domu**“ umístěné na parcele číslo KN 1566/62 k.ú. Hrušky nemá námitek a souhlasí s vydáním společného územního rozhodnutí, stavebního povolení a uzavřením veřejnoprávní smlouvy.

Dobrovolný svazek obcí Hrušky a Týnec požaduje před záhozem potrubí písemně nebo telefonicky předem ohlásit a ihned po dokončení prací a před zahájením provozování přípojky uzavřít smlouvu o odvádění odpadních vod.

Toto vyjádření platí jen pro rozsah prací dle předložené dokumentace.

Josef Trecha
Předseda DSO



OBECNÍ ÚŘAD HRUŠKY

U zbrojnice čp. 100, Hrušky, 691 56

tel.: 519 343 220, fax: 519 343 221, E-mail: obec@hrusky.cz
IČO 00283185, DIČ: CZ00283185, č.ú. 4420-651/0100 KB Břeclav

Hrušky dne: 25. 11. 2015
Číslo jednací: HRU1199/2015
Vaše značka:
Vyřizuje: Barancová

R O Z H O D N U T Í

o povolení připojení nemovitosti k pozemní komunikaci

Obecní úřad Hrušky podle §§10 a 25 zákona č. 13/1997 Sb., o pozemních komunikacích ve znění pozdějších předpisů, jako věcně i místně příslušný správní úřad podle § 40 odst. 4 písm. c) citovaného zákona a v souladu s ustanoveními zákona č. 71/1967 Sb. o správním řízení.

p o v o l u j e

dne 9. 12. 2015 na základě žádosti ze dne 25. 11. 2015

žadateli:

připojení nemovitosti: **Novostavba rodinného domu**

na místní komunikaci v **Hruškách, ul. Na zahajce, pozemek p. č. KN 2399/2 k.ú. Hrušky** za následujících podmínek:

1. Budou dodrženy podmínky pro připojování sousedních nemovitostí dle §§ 11 a 12 vyhl.č. 104/1997 Sb., kterou se zákon o pozemních komunikacích provádí.
2. Musí být zajištěn rozhled uživatele pro rozhodnutí najet na místní komunikaci, nesmí bránit průjezdu ostatním vozidlům v přímém směru nebo na něj musí být výhled ze vzdálenosti nutné pro zastavení dalšího vozidla.
3. Šířka sjezdu a nájezdu na místní komunikaci musí umožňovat plynulé odbočení z místní komunikace a výjezd na ni. Sjezd a nájezd se zřizuje se zpevněním, které vyhovuje předpokládanému zatížení dopravou.
4. Stavební uspořádání musí být takové, aby se zabránilo stékání dešťových vod na komunikaci a aby se zabránilo jejímu znečištění.
5. Niveleta stávající místní komunikace nebude stavbou dotčena. Povrch vjezdu bude tvořen z rozebíratelného materiálu (zámková dlažba), uloženého do podsypu dle projektové dokumentace.
6. Po skončení prací předáte vybudovaný vjezd a jeho napojení správci místních komunikací – Obecní úřad Hrušky, U zbrojnice 100, Hrušky, jehož pracovníka písemně nebo telefonicky vyzvete.

7. Po celou dobu provádění prací a následně 18 měsíců ode dne kolaudačního převzetí správcem ručíte za bezpečnost provozu na chodníku a stav povrchu místní komunikace (chodníku, zeleného pásu a místa napojení na místní komunikaci).
8. Jakékoliv změny nebo odchylky, které se vyskytnou v průběhu provádění prací je třeba předem projednat na Obecním úřadě Hrušky.
9. Obecní úřad v Hruškách si vyhrazuje právo změny nebo doplnění tohoto povolení bude -li to vyžadovat veřejný zájem nebo zájem dopravy.

O d ů v o d n ě n í :

Shora uvedený žadatel požádal dne 25. 11. 2015 silniční správní úřad – Obecní úřad Hrušky o povolení připojení nemovitosti „Novostavba RD s přípojkami“ – nájezd na místní komunikaci na ul. Na zahajce v Hruškách. Podle § 10 zák. č. 13/1997 Sb. o pozemních komunikacích ve znění pozdějších předpisů a podle § 25 cit. zákona může příslušný správní úřad povolit v odůvodněných případech toto připojení. Obecní úřad po přezkoumání žádosti dospěl k závěru, že jsou splněny všechny podmínky pro vydání povolení dle § 12 vyhl. č. 104/1997 Sb., kterou se zákon o pozemních komunikacích provádí a proto rozhodl tak, jak je uvedeno ve výroku tohoto rozhodnutí.

P o u č e n í o o d v o l á n í :

Proti tomuto rozhodnutí lze podat odvolání do 15 dnů ode dne doručení k odboru dopravy Krajského úřadu Jihomoravského kraje v Brně prostřednictvím zdejšího úřadu.



Bc. Jana Filipovičová
starostka obce

Rozhodnutí obdrží:

- účastníci řízení:

Obec Hrušky, Hrušky 691 56



OBECNÍ ÚŘAD HRUŠKY

U zbrojnice čp. 100, Hrušky, 691 56

tel.: 519 343 220, fax: 519 343 221, E-mail: obec@hrusky.cz
DIČ: CZ00283185, IČO 00283185, č.ú. 4420-651/0100 KB Břeclav

Hrušky dne: 25. 11. 2015
Číslo jednací: HRU1199/2015
Vaše značka:
Vyřizuje: Barancová

R o z h o d n u t í

Obecní úřad Hrušky - jako věcně a místně příslušný silniční správní úřad podle § 40 odst. 5 písm. c) zák. č. 13/1997 Sb. o pozemních komunikacích, ve znění pozdějších předpisů (dále jen "zákon o pozemních komunikacích"), rozhodl v řízení o žádosti fyzické osoby

podané dne 25. 11. 2015 ve věci zvláštního užívání místní komunikace ulice Na zahajce KN 2399/2, KN 1566/49, KN 1566/56 v k.ú. Hrušky, kde dalším účastníkem řízení je Obec Hrušky, U zbrojnice 100, Hrušky, IČ: 00283185, DIČ CZ00283185, všichni v postavení účastníků řízení podle § 27 odst. 1 zákona číslo 500/2004 Sb., správní řád, ve znění pozdějších předpisů (dále jen „správní řád“), takto:

- podle § 25 odst. 6 písm. písm. d) zákona o pozemních komunikacích

p o v o l u j e

fyzické osobě –

zvláštní užívání místní komunikace ulice Na zahajce, parc. č. KN 2399/2, KN 1566/49, KN 1566/56 v k.ú. Hrušky, které spočívá v umístění inženýrských sítí – „Vodovodní, kanalizační, elektro přípojky“ pozemek p.č. KN 2399/2, KN 1566/49 a KN 1566/56 k.ú. Hrušky.

Zvláštní užívání se povoluje na dobu životnosti inženýrských sítí.

Podmínky pro zvláštní užívání místní komunikace:

- 1) Provozem zařízení /vedení/ nesmí dojít k ohrožení plynulosti a bezpečnosti silničního provozu na místní komunikaci (vozovka, chodník).
- 2) Při provádění prací v místě zpevněného rozebratelného povrchu bude chodníková dlažba rozebrána, po uložení zařízení bude rýha řádně vyplněna a hutněna, poté bude původní dlažba upevněna zpět na původní místo. Bude dodrženo následující složení vrstev: dlažba 30/30 50 mm, lože z písku 30 mm, šterkopísek 70 mm.
- 3) Před zahájením výkopových prací si žadatel zjistí uložení zařízení jiných správců inženýrských sítí, zajistí si jejich souhlas k provádění prací v blízkosti jejich zařízení. Dojde-li při provádění prací k dotčení nebo narušení cizího zařízení, je povinen žadatel zajistit jejich uvedení do původního stavu vlastním nákladem, a to po předchozím

- projednáni a schválení správcem dotčeného zařízení a podle jeho pokynů. Investor akce je povinen respektovat vyjádření správců inženýrských sítí.
- 4) Požadujeme, aby povrch veřejného prostranství byl uveden do původního stavu v souladu se stavem před zahájením výkopových prací a následně 18 měsíců ode dne kolaudačního převzetí správcem ručíte za bezpečnost provozu na chodníku a stav místní komunikace (chodníku, zeleného pásu a místa napojení na místní komunikaci) včetně vyčištění přilehlého veřejného prostranství.
 - 5) Narušená místní komunikace bude osobně předána zpět do správy obce Hrušky, a to přímo při zahrnování výkopu, z důvodu provádění kontroly hutnění vrstev a materiálů použitých k vyplnění.
 - 6) V případě jakýchkoliv změn ve vztahu k místním komunikacím nebo veřejným prostranstvím je třeba tyto změny projednat na Obecním úřadě Hrušky.
 - 7) Obecní úřad v Hruškách si vyhrazuje právo změny nebo doplnění tohoto povolení bude-li to vyžadovat veřejný zájem nebo zájem dopravy.

Odůvodnění:

Dne 25. 11. 2015 podala fyzická osoba –

zdejšímu silničnímu

správnímu úřadu písemnou žádost o povolení zvláštního užívání místní komunikace na ulici Na zahajce, Hrušky podle § 25 odst. 6 písm. d) zákona o pozemních komunikacích k umístění vodovodní přípojky. Žádost obsahovala náležitosti podle § 40 odst. 5 vyhlášky č. 104/1997 Sb., kterou se provádí zákon o pozemních komunikacích (dále jen „vyhláška“), tj. přesné určení místa zvláštního užívání, jeho důvod – uložení podzemní inženýrských sítí – vodovodní, kanalizační a elektro přípojky, včetně grafické přílohy a doklad o uhrazení správního poplatku. Doba trvání zvláštního užívání byla v žádosti navržena na dobu životnosti podzemního vedení inženýrských sítí.

Žádost byla podána přímo silničnímu správnímu úřadu, který po kontrole obsahových a formálních náležitostí zjistil, že žádost nemá nedostatky, které by bránily vydání rozhodnutí o zvláštním užívání části místní komunikace. Zdejší silniční správní úřad oznámil zahájení správního řízení v dané věci vlastníku místní komunikace, tj. Obci Hrušky, která je pověřena výkonem vlastnických práv ke stavbě místní komunikace, má postavení účastníka řízení podle § 27 odst. 1 správního řádu, a podle § 39 odst. 1 správního řádu určil lhůtu 7 dnů k provedení úkonu v řízení, tj. vydání souhlasu se zvláštním užíváním.

Dne 9. 12. 2015 zdejší silniční správní úřad obdržel od vlastníka místní komunikace přepis označený jako vyjádření vlastníka místní komunikace k realizaci -inženýrských sítí, vodovodní, kanalizační a elektro přípojky, vydaný dne 25. 11. 2015, ve kterém vlastník dává souhlas ke vstupu na pozemky ve vlastnictví obce za účelem k umístění inženýrských sítí, vodovodní a kanalizační a elektro přípojky na ul. Na zahajce, Hrušky.

Dne 9. 12. 2015 zdejší silniční správní úřad vydal podle § 40 odst. 10 vyhlášky toto rozhodnutí, přičemž byl veden následujícími správními úvahami a podklady pro vydání rozhodnutí hodnotil takto: žádost obsahovala náležitosti ustanovení § 40 odst. 5 vyhlášky a byla dostatečným podkladem pro vydání rozhodnutí. Věc byla v souladu se zákonem projednána s vlastníkem dotčené místní komunikace. V podmínkách rozhodnutí uvedl zdejší silniční správní úřad náležitosti stanovené § 40 odst. 10 vyhlášky. Zdejší silniční správní úřad na základě správní úvahy rozhodl tak, že zvláštní užívání místní komunikace žadatelům povolil za podmínek uvedených ve výroku tohoto rozhodnutí.

Poučení :

Proti tomuto rozhodnutí je možné podat odvolání, a to ve lhůtě 15 dnů ode dne jeho oznámení, k odboru dopravy Krajského úřadu Jihomoravského kraje v Brně, který o odvolání rozhodne, a to prostřednictvím Obecního úřadu Břeclav, u něhož se odvolání podává.



Bc. Jana Filipovičová
starostka obce

Správní poplatek byl uhrazen v souladu se zákonem č. 634/2004 Sb., o správních poplatcích, ve znění pozdějších předpisů, položka 36.

Doručí se:

Účastníci řízení:

- Obec Hrušky, U zbrojnice 100, Hrušky 691 56

OBEC HRUŠKY
U zbrojnice čp. 100, Hrušky, 691 56

tel.: 519 343 220, fax: 519 343 221, E-mail: obec@hrusky.cz
IČO 00283185, DIČ CZ00283185, č.ú. 4420-651/0100 KB Břeclav


Hrušky dne: 9. 12. 2015
Číslo jednací: HRU1199/2015
Vaše značka:
Vyřizuje: Barancová

Městský úřad
Odbor stavebního řádu a OŽÚ
T. G. M. 3
Břeclav
690 02

Potvrzení o vynětí ze zemědělského půdního fondu

Obec Hrušky Vám tímto sděluje, že na základě „Souhlasu k trvalému odnětí zemědělské půdy ze zemědělského půdního fondu pro akci „Bydlení Hrušky – Zahajka“ v k. ú. Hrušky ze dne 17. 10. 2005 vydaného Krajským úřadem Jihomoravského kraje, Odbor životního prostředí, Žerotínovo náměstí 3/5, 601 82 Brno, č.j. JMK 38734/2005/OŽP/Ha pozemek parcelní číslo KN 1566/62 k. ú. Hrušky spadá do území vyňatého ze zemědělského půdního fondu dle uvedeného souhlasu v rozsahu budoucí zastavěné plochy.

S pozdravem



Bc. Jana Filipovičová
starostka obce

OBEC HRUŠKY
U Zbrojnice č.p. 100, 691 56 Hrušky
IČ: 00283185, DIČ: CZ00283185



E.ON Česká republika, s.r.o., F. A. Gerstnera 2151/6, 370 49 České Budějovice

STAFALIA s.r.o.

V trnkách 550
691 43 Hlohovec

Hodonín, 14.12.2015

Souhlas se stavbou a činností v ochranném pásmu zařízení distribuční soustavy (elektrická síť) ve vlastnictví E.ON Distribuce, a.s.

Toto vyjádření vydává společnost E.ON Česká republika, s.r.o. (dále jen ECZR) jednající jako zástupce společnosti E.ON Distribuce, a.s. (dále jen ECD).

ECZR byla předložena žádost o vyjádření ke stavbě a činnosti v ochranném pásmu (dále jen OP):

Podzemní vedení NN

Jedná se o akci: „Hrušky - Novostavba rodinného domu“. K zásahům do OP dochází v místě stavby, KÚ Hrušky (648701), parc. č. 1566/62.

ECZR jako zástupce ECD souhlasí s provedením výše uvedené akce v OP zařízení distribuční soustavy při splnění těchto podmínek:

- 1) Případná kolize s distribučním zařízením ve správě ECZR, bude řešena přeložkou ve smyslu § 47 zákona č. 458/2000 Sb., v platném znění (přeložku rozvodného zařízení zajišťuje jeho vlastník na náklady toho, kdo potřebu přeložky vyvolal).
- 2) Uvažovaná stavba musí respektovat ochranné pásma distribučního zařízení.
- 3) V případě, kdyby výše uvedená stavba způsobila porušení krytí kabelového vedení NN, VN dle platných ČSN, PNE, zajistí ECZR nápravná opatření (snížení kabelového vedení, založení do plastových chrániček, apod.) a to na základě písemné objednávky investora předané na ECZR neprodleně po zjištění této skutečnosti, přičemž náklady s tím spojené hradí investor stavby v plné výši.
- 4) V OP elektrické stanice, nadzemního a podzemního vedení budou při realizaci uděleného souhlasu přiměřeně dodrženy podmínky dle § 46

E.ON Česká republika, s.r.o.
Regionální správa Hodonín
Husova 1
695 42 Hodonín
www.eon.cz

T +420-

Naše značka
M49992-16093932

Sídlo společnosti:
F.A. Gerstnera 2151/6
370 49 České Budějovice
Společnost je zapsána
v Obchodním rejstříku
vedeném Krajským soudem
v Českých Budějovicích,
oddíl C., vložka 15066
IČ: 257 33 591
DIČ: CZ25733591

16093932

odst. 8 zákona č. 458/2000 Sb., v platném znění, kde se konstatuje, že v OP těchto rozvodných zařízení je zakázáno pod písmeny:

c) provádět činnosti, které by mohly ohrozit spolehlivost a bezpečnost provozu těchto zařízení nebo ohrozit život, zdraví či majetek osob

d) provádět činnosti, které by znemožňovaly nebo podstatně znesnadňovaly přístup k těmto zařízením.

- 5) Zakreslení trasy nadzemního i podzemního vedení vyskytujícího se v zájmovém území do všech vyhotovení prováděcí dokumentace a jeho vyznačení dobře viditelným způsobem přímo v terénu. Jedná se zejména o místa křížení či souběhu trasy vedení s trasou pohybu mechanizace, s trasou vedení výkopů a podobně tak, aby pracující na staveništi byli o hranicích ochranného pásma trvale informováni.
- 6) Objednání přesného vytýčení distribuční sítě (trasy kabelu) v terénu a to nejméně 14 dnů před zahájením prací v blízkosti podzemního kabelového vedení. V případě, že nebude možné trasu kabelu bezpečně určit pomocí vytyčovacího zařízení, je investor zemních prací povinen provést v nezbytném rozsahu ruční odkrytí kabelu na určených místech podle pokynů zaměstnanců ECZR pro jednoznačné stanovení jeho polohy. **Vytýčení kabelů VN, NN zajistí**
tel.: 54514-4244, email:
- 7) Provádění zemních prací v ochranném pásmu kabelu výhradně klasickým ručním nářadím bez použití jakýchkoli mechanismů s nejvyšší opatrností, nebude-li provozovatelem zařízení stanoveno jinak.
- 8) Vhodné zabezpečení obnaženého kabelu (podložení, vyvěšení, ...), aby nedošlo k jeho poškození poruchou nebo nepovolanou osobou a označení výstražnými tabulkami, bude provedeno podle pokynů pracovníka ECZR. Další podmínky pro zabezpečení našeho zařízení si vyhrazujeme při vytýčení nebo po jeho odkrytí.
- 9) Vyřešení způsobu provedení souběhů a křížení výše zmíněné akce s rozvodným zařízením musí odpovídat příslušným ČSN.
- 10) Přizvání zástupce ECZR ke kontrole křížovatek a souběhů před záhozem výkopu. O kontrole bude proveden zápis do montážního nebo stavebního deníku. Při nedodržení této podmínky, budou poruchy vzniklé na zařízení odstraňovány na náklady investora stavby.
- 11) Po dokončení musí stavba z pohledu ochrany před provozními a poruchovými vlivy distribuční soustavy odpovídat příslušným normám, zejména PNE 33 3301, PNE 33 3302, PNE 34 1050, ČSN EN 50 341-1, PNE 33 0000-1, ČSN EN 50 522, ČSN EN 61 936-1.

- 12) Po dokončení stavby a činnosti připomínáme, že v OP zařízení je dále zakázáno:
- a) zřizovat bez souhlasu vlastníka těchto zařízení stavby či umisťovat konstrukce a jiná podobná zařízení, jakož i uskladňovat hořlavé a výbušné látky
 - b) provádět bez souhlasu jeho vlastníka zemní práce
 - c) u nadzemního vedení nechávat růst porosty nad výšku 3 m
 - d) u podzemního vedení vysazovat trvalé porosty a přejíždět vedení mechanizmy o celkové hmotnosti nad 6t.
- 13) V projektové dokumentaci a při stavbě budou respektovány podmínky uvedené ve vyjádření o existenci zařízení distribuční soustavy ve vlastnictví a provozování ECD a podmínkách práce v jeho blízkosti ze dne 03.12.2015.
- 14) Veškerá stavební činnost v OP elektrické stanice VN/NN, nadzemního vedení VN, podzemního vedení VN a NN, bude před jejím zahájením konzultována s příslušnou Regionální správou (dále jen RS), která stanoví bezpečnostní opatření pro práce v OP příslušného rozvodného zařízení dle platné ČSN EN 50 110-1.
- 15) Veškeré práce s mechanizací, jejichž části se za provozu mohou přiblížit k vodičům v OP nadzemního vedení 22 kV a výkopové práce v OP podzemního vedení 22 kV, je nutno provádět za beznapětového stavu vedení a vypnutí požadujeme objednat nejméně 25 kalendářních dnů předem.

Kontakty správců zařízení:

VN+NN

Regionální správa,
4232, email:


tel.: 54514-

V případě nedodržení vzdáleností a podmínek dle norem a platných právních předpisů, nesouhlasíme po ukončení stavby s její kolaudací.

S přátelským pozdravem

E.ON Česká republika, s.r.o.

E.ON Česká republika, s. r. o.
Regionální správa
Hodonín



012

Příloha: Podmínky pro provádění činností a prací v OP



E.ON Servisní, s.r.o., F. A. Gerstnera 2151/6, 370 49 České Budějovice

STAFALIA s.r.o.

V trnkách 550
69143 Hlohovec

E.ON Servisní, s.r.o.

RCDS Hodonín
Husova 3947/1
Hodonín
www.eon.cz

T +420-54514-5249

Naše značka
E7456-16090823

Hodonín, 03.12.2015

**Vyjádření o existenci zařízení distribuční soustavy (elektrická síť)
ve vlastnictví E.ON Distribuce, a.s. a podmínkách práce v jeho
blízkosti.**

Investor stavby:

Název stavby: Hrušky - Novostavba rodinného domu

Místo stavby: dle zaslané situace

Toto vyjádření slouží pro informaci o stávajícím elektrickém zařízení distribuční soustavy vlastněném a provozovaném společností E.ON Distribuce, a.s. (dále jen ECD) a je vyjádřením k územnímu a stavebnímu řízení. Vyjádření nenahrazuje a neuvádí přípojovací podmínky. V případě, že požadujete připojení nového odběrného místa, resp. zvýšení rezervovaného příkonu a doposud jste nepodali žádost, obraťte se na zákaznickou linku 800 77 33 22.

Upozorňujeme, že účastníkem územního a stavebního řízení zůstává provozovatel distribuční soustavy ECD, kterého v uvedených řízeních na základě zmocnění zastupuje společnost E.ON Česká republika, s.r.o. (dále jen ECZR).

V zájmovém území výše uvedené stavby se nachází:

Podzemní vedení NN

Ke stavbě a činnostem v ochranných pásmech (dále jen OP) nadzemního vedení, podzemního vedení nebo elektrických stanic je investor povinen zajistit si písemný souhlas ve smyslu § 46 odst. 11 zákona č. 458/2000 Sb., o podmínkách podnikání a výkonu státní správy v energetických odvětvích, v platném znění.

Sídlo společnosti:
F.A. Gerstnera 2151/6
370 49 České Budějovice
Společnost je zapsána
v Obchodním rejstříku
vedeném Krajským soudem
v Českých Budějovicích,
oddíl C., vložka 15066
IČ: 257 33 591
DIČ: CZ25733591

16090823



Vaše žádost byla předána na Regionální správu, která vydá souhlas se stavbou a činností v OP zařízení distribuční soustavy v provozování ECD.

Při provádění zemních nebo jiných prací, které mohou ohrozit předmětné distribuční a sdělovací zařízení, jste povinni dle zákona č. 309/2006 Sb., a nařízení vlády č. 591/2006 Sb., učinit veškerá opatření, aby nedošlo ke škodám na rozvodném zařízení, na majetku nebo na zdraví osob elektrickým proudem, zejména tím, že bude zajištěno:

1. Zakreslení trasy nadzemního i podzemního vedení vyskytujícího se v zájmovém území do všech vyhotovení prováděcí dokumentace.
2. Vyřešení způsobu provedení případných křížovatek a souběhů uvažované stavby s distribučním a sdělovacím zařízením v projektové dokumentaci a musí odpovídat ČSN 33 2000-5-52, ČSN 73 6005 a PNE 33 3302.
3. Objednání přesného vytýčení distribuční sítě (trasy kabelu) v terénu a to nejméně 14 dnů před zahájením prací v blízkosti podzemního kabelového vedení. V případě, že nebude možné trasu kabelu bezpečně určit pomocí vytyčovacího zařízení, je investor zemních prací povinen provést v nezbytném rozsahu ruční odkrytí kabelu na určených místech podle pokynů zaměstnanců ECZR pro jednoznačné stanovení jeho polohy. **Vytýčení kabelů VN, NN zajistí**
tel.: 54514-4244, email:
4. Uhrazení veškerých nákladů na práce vyvolané stavbou (hradí investor stavby), není-li písemnou dohodou stanoveno jinak.
5. Provádění zemních prací v ochranném pásmu kabelu výhradně klasickým ručním náradím bez použití jakýchkoli mechanismů s nejvyšší opatrností, nebude-li provozovatelem zařízení stanoveno jinak.
6. Vhodné zabezpečení obnaženého kabelu (podložení, vyvěšení, ...), aby nedošlo k jeho poškození poruchou nebo nepovolanou osobou a označení výstražnými tabulkami, bude provedeno podle pokynů pracovníka ECZR. Další podmínky pro zabezpečení našeho zařízení si vyhrazujeme při vytýčení nebo po jeho odkrytí.
7. Přizvání zástupce ECZR ke kontrole křížovatek a souběhů před záhozem výkopu. O kontrole bude proveden zápis do montážního nebo stavebního deníku. Při nedodržení této podmínky, budou poruchy vzniklé na zařízení odstraňovány na náklady investora stavby.
8. Neporušení stability podpěrných bodů nadzemního vedení a nenarušení podzemního uzemňovacího vedení.
9. Neprodlené ohlášení jakéhokoliv poškození distribučního a sdělovacího zařízení v provozování ECD na telefonní číslo **800 22 55 77**.



Kontakty správců zařízení:

VN+NN

Regionální správa, , tel.: 54514-
4232, email:

Pozor ! Vyjádření má platnost 12 měsíců tj. do 03.12.2016.

Upozorňujeme na možnou polohovou odchylku uloženého vedení od výkresové dokumentace.

Do přiložené a námi orazítované dokumentace jsme **informativně** zakreslili:

- zeleně plně podzemní vedení NN
- zeleně čárkovaně nadzemní vedení NN
- fialově plně zrušené podzemní vedení

Při vytýčení trasy zařízení i ke kontrole před záhozem a ke všem dalším jednáním s ECZR jako zástupcem ECD předložte toto vyjádření.

S přátelským pozdravem

E.ON Servisní, s.r.o.

E.ON Servisní, s.r.o.
E. A. Gerstnera 2151/6
170 49 Česká Budějovice
IČO: 225186213

109

Příloha: Orazítovaná situace s informativním zákresem.

Následující oddíl se vyplňuje v případě žádosti o udělení souhlasu se zjednodušeným územním řízením nebo s uzavřením veřejnoprávní smlouvy

Udělení souhlasu

*Souhlasíme – Nesouhlasíme se zjednodušeným územním řízením**

*Souhlasíme – Nesouhlasíme s uzavřením veřejnoprávní smlouvy**

E.ON Česká republika, s.r.o.

** Pro platnost udělení souhlasu je nutný podpis a razítko oprávněného pracovníka*

STAFALIA s.r.o.
V trnkách 550
69143 Hlohovec

naše značka
5001216099

vyřizuje

datum
04.12.2015

Věc:

Novostavba rodinného domu (bez plynofikace)

K.ú. - p.č.: Hrušky-1566/62

Stavebník:

Účel stanoviska: Povolení stavby - stavební režim

RWE GasNet, s.r.o., jako provozovatel distribuční soustavy (PDS) a technické infrastruktury, zastoupený RWE Distribuční služby, s.r.o., vydává toto stanovisko:

Ve Vámi zadané lokalitě se nachází plynárenské zařízení STLPE DN63 2009 v naší správě - viz příložená situace.

Toto stanovisko se netýká plynofikace RD.

Plynofikaci je nutno řešit samostatnou PD a stanoviskem (<http://www.rwe.cz/ds/ds-kontaktni-system/>).

V rozsahu této stavby souhlasíme s povolením stavby dle zákona 183/2006 Sb. ve znění pozdějších předpisů. Tento souhlas platí pro územní řízení, řízení o územním souhlasu, veřejnoprávní smlouvy pro umístění stavby, zjednodušené územní řízení, ohlášení, stavební řízení, společné územní a stavební řízení, veřejnoprávní smlouvu o provedení stavby nebo oznámení stavebního záměru s certifikátem autorizovaného inspektora.

V zájmovém území se mohou nacházet plynárenská zařízení jiných vlastníků či správců, případně i dlouhodobě nefunkční/neprovozovaná plynárenská zařízení bez dostupných informací o jejich poloze a vlastnictví.

Plynárenské zařízení je dle ust. § 2925 zákona č. 89/2012 Sb., občanského zákoníku, provozováno jako zařízení zvlášť nebezpečné a z tohoto důvodu je chráněno ochranným pásmem dle zákona č. 458/2000 Sb. ve znění pozdějších předpisů.

Nedodržení podmínek uvedených v tomto stanovisku zakládá odpovědnost stavebníka za vzniklé škody.

Ochranným pásmem se rozumí souvislý prostor v bezprostřední blízkosti plynárenského zařízení, který činí:

- a) u nízkotlakých a středotlakých plynovodů a plynovodních přípojek, jimiž se rozvádí plyn v zastavěném území obce 1 m na obě strany od půdorysu,
- b) u ostatních plynovodů a plynovodních přípojek 4 m na obě strany od půdorysu,
- c) u technologických objektů 4 m od půdorysu

Při realizaci uvedené stavby budou dodrženy podmínky pro provádění stavební činnosti v ochranném pásmu plynárenského zařízení:

1) Za stavební činnosti se pro účely tohoto stanoviska považují všechny činnosti prováděné v ochranném pásmu plynárenského zařízení (tzn. i bezvýkopové technologie).

2) Stavební činnosti v ochranném pásmu plynárenského zařízení je možné realizovat pouze při dodržení podmínek stanovených v tomto stanovisku. Nebudou-li tyto podmínky dodrženy, budou stavební činnosti, popř. úpravy terénu prováděné v ochranném pásmu plynárenského zařízení považovány dle § 68 zákona č. 458/2000 Sb. ve znění pozdějších předpisů za činnost bez našeho předchozího souhlasu. Při každé změně projektu nebo stavby (zejména trasy navrhovaných inženýrských sítí) je nutné požádat o nové stanovisko k této změně.

RWE Distribuční služby, s.r.o.

Plynárenská 499/1
602 00 Brno
T +420532221111
F +420545578571
E info_ds@rwe.cz
I www.rwe.cz
IČ: 27935311
DIČ: CZ27935311

Zapsán do obchodního rejstříku:
Krajský soud v Brně
oddíl C, vložka 57165
26.07.2007

Bankovní spojení:
Československá obchodní banka,
a.s.
Číslo účtu: 17837923
Kód banky: 0300

- 3) Před zahájením stavební činnosti v ochranném pásmu plynárenských zařízení bude provedeno vytyčení trasy a přesné určení uložení plynárenského zařízení. Vytyčení trasy provede příslušná provozní oblast (formulář a kontakt naleznete na www.rwe-ds.cz nebo Zákaznická linka 840 11 33 55). Při žádosti uvede žadatel naši značku (číslo jednací) uvedenou v úvodu tohoto stanoviska. O provedeném vytyčení trasy bude sepsán protokol. Přesné určení uložení plynárenského zařízení je povinen provést stavebník na svůj náklad. Bez vytyčení trasy a přesného určení uložení plynárenského zařízení stavebníkem nesmí být vlastní stavební činnosti zahájeny. Vytyčení plynárenského zařízení považujeme za zahájení činnosti stavebníka v ochranném pásmu plynárenského zařízení.
- 4) Bude dodržena mj. ČSN 73 6005, TPG 702 04, zákon č.458/2000 Sb. ve znění pozdějších předpisů, případně další předpisy související s uvedenou stavbou.
- 5) Pracovníci provádějící stavební činnosti budou prokazatelně seznámeni s polohou plynárenského zařízení, rozsahem ochranného pásma a těmito podmínkami.
- 6) Při provádění stavební činnosti v ochranném pásmu plynárenského zařízení, vč. přesného určení uložení plynárenského zařízení je investor povinen učinit taková opatření, aby nedošlo k poškození plynárenského zařízení nebo ovlivnění jeho bezpečnosti a spolehlivosti provozu. Nebude použito nevhodného nářadí, zemina bude těžena pouze ručně bez použití pneumatických, elektrických, bateriových a motorových nářadí.
- 7) Odkryté plynárenské zařízení bude v průběhu nebo při přerušení stavební činnosti řádně zabezpečeno proti jeho poškození.
- 8) V případě použití bezvýkopových technologií (např. protlaku) bude před zahájením stavební činnosti provedeno úplné obnazení plynárenského zařízení v místě křížení na náklady stavebníka. V případě, že nebude tato podmínka dodržena, nesmí být použita bezvýkopová technologie.
- 9) Stavebník je povinen neprodleně oznámit každé i sebemenší poškození plynárenského zařízení (vč. izolace, signalizačního vodiče, výstražné fólie atd.) na telefon 1239.
- 10) Před provedením zásyvu výkopu v ochranném pásmu plynárenského zařízení bude provedena kontrola dodržení podmínek stanovených pro stavební činnosti v ochranném pásmu plynárenského zařízení a kontrola plynárenského zařízení. Kontrolu provede příslušná provozní oblast (formulář a kontakt naleznete na www.rwe-ds.cz nebo Zákaznická linka 840 11 33 55). Při žádosti uvede žadatel naši značku (číslo jednací) uvedenou v úvodu tohoto stanoviska. Povinnost kontroly se vztahuje i na plynárenské zařízení, které nebylo odhaleno. O provedené kontrole bude sepsán protokol. Bez provedené kontroly nesmí být plynovodní zařízení zasypáno. V případě, že nebudou dodrženy výše uvedené podmínky, je stavebník povinen na základě výzvy provozovatele PZ, nebo jeho zástupce doložit průkaznou dokumentaci o nepoškození PZ během výstavby-nebo provést na své náklady kontrolní sondy v místě styku stavby s PZ.
- 11) Plynárenské zařízení bude před zásypem výkopu řádně podsypáno a obsypáno těženým pískem, zhutněno a bude osazena výstražná fólie žluté barvy, vše v souladu s ČSN EN 12007-1-4, TPG 702 01, TPG 702 04.
- 12) Neprodleně po skončení stavební činnosti budou řádně osazeny všechny poklopy a nadzemní prvky plynárenského zařízení.
- 13) Poklopy uzávěrů a ostatních armatur na plynárenském zařízení vč. hlavních uzávěrů plynu (HUP) na odběrném plynovém zařízení udržovat stále přístupné a funkční po celou dobu trvání stavební činnosti,
- 14) Případné zřizování staveniště, skladování materiálů, stavebních strojů apod. bude realizováno mimo ochranné pásmo plynárenského zařízení (není-li ve stanovisku uvedeno jinak),
- 15) Bude zachována hloubka uložení plynárenského zařízení (není-li ve stanovisku uvedeno jinak),
- 16) Při použití nákladních vozidel, stavebních strojů a mechanismů zabezpečit případný přejezd přes plynárenské zařízení uložení panelů v místě přejezdu plynárenského zařízení.

Platí pouze pro území vyznačené v příloze tohoto stanoviska a to 24 měsíců ode dne jeho vydání.

V případě dotčení pozemku v majetku RWE kontaktujte prosím RWE GasNet, s.r.o. Kontakt naleznete na adrese www.rwe-distribuce.cz/cs/kontaktni-system/, činnost "Smluvní vztahy - pozemky a budovy plynárenských zařízení", případně na Zákaznické lince 840 11 33 55.



The energy to lead

Za správnost a úplnost dokumentace předložené s žádostí včetně jejího souladu s platnými předpisy plně zodpovídá její zpracovatel. Stanovisko nenahrazuje případná další stanoviska k jiným částem stavby.

V případě další korespondence nebo jednání (např. změna stavby) uvádějte naši značku - 5001216099 a datum tohoto stanoviska. Kontakty jsou k dispozici na www.rwe-ds.cz nebo Zákaznická linka 840 11 33 55.

technik externích požadavků
odbor zpracování externích požadavků
RWE Distribuční služby, s.r.o.
+420532228431

Přílohy: Orientační zakres plynárenského zařízení, Detailní zakres plynárenského zařízení, Ověřená příloha žadatele

**VYJÁDRĚNÍ O EXISTENCI SÍTĚ ELEKTRONICKÝCH KOMUNIKACÍ
A VŠEOBECNÉ PODMÍNKY OCHRANY SÍTĚ ELEKTRONICKÝCH KOMUNIKACÍ
SPOLEČNOSTI Česká telekomunikační infrastruktura a.s.**

vydané podle § 101 zákona č. 127/2005 Sb., o elektronických komunikacích a o změně některých souvisejících zákonů (zákon o elektronických komunikacích), ve znění pozdějších předpisů a § 161 zákona č. 183/2006 Sb., o územním plánování a stavebním řádu (stavební zákon) či dle dalších příslušných právních předpisů

Číslo jednací: 741918/15

Číslo žádosti: 0115 494 626

Důvod vydání *Vyjádření*: Územní souhlas

Platnost tohoto *Vyjádření* končí dne: 23. 11. 2017.

Žadatel	STAFALIA s.r.o.	
Stavebník		
Název akce	Novostavba rodinného domu	
Zájmové území	Okres	Břeclav
	Obec	Hrušky
	Kat. území / č. parcely	Hrušky

Žadatel shora označenou žádostí určil a vyznačil zájmové území, jakož i stanovil důvod pro vydání *Vyjádření* o existenci sítě elektronických komunikací a Všeobecných podmínek ochrany sítě elektronických komunikací společnosti *Česká telekomunikační infrastruktura a.s.* (dále jen *Vyjádření*).

Na základě určení a vyznačení zájmového území žadatelem a na základě stanovení důvodu pro vydání *Vyjádření* vydává společnost *Česká telekomunikační infrastruktura a.s.* následující *Vyjádření*. **Nedojde ke střetu** se sítí elektronických komunikací (dále jen *SEK*) společnosti *Česká telekomunikační infrastruktura a.s.* Na žadatelem určeném a vyznačeném zájmovém území se nevyskytuje *SEK* společnosti *Česká telekomunikační infrastruktura a.s.* Pokud se na žadatelem určeném a vyznačeném zájmovém území vyskytují budovy a jiné objekty, je žadatel srozuměn s tím, že v takových budovách a jiných objektech se mohou nacházet vnitřní komunikační rozvody, které jsou součástí *SEK* a mají stejnou právní ochranu jako *SEK*.

Stavebník, nebo jím pověřená třetí osoba, je povinen **pouze pro případ, že toto *Vyjádření*, včetně Všeobecných podmínek ochrany *SEK* nepředstavuje dostatečnou informaci pro záměr, pro který podal shora označenou žádost nebo pro zpracování projektové dokumentace stavby, která koliduje se *SEK*, nebo zasahuje do Ochranného pásma *SEK***, vyzvat písemně společnost *Česká telekomunikační infrastruktura a.s.* k upřesnění podmínek ochrany *SEK*, a to prostřednictvím zaměstnance společnosti *Česká telekomunikační infrastruktura a.s.* pověřeného ochranou sítě (dále jen *POS*) v každé situaci, kdy hrozí poškození vedení *SEK*, resp. kolize stavby se *SEK*.

Číslo jednací: 741918/15

Číslo žádosti: 0115 494 626

(1) *Vyjádření* je platné pouze pro zájmové území určené a vyznačené žadatelem, jakož i pro důvod vydání *Vyjádření* stanovený žadatelem v žádosti.

Společnost Česká telekomunikační infrastruktura a.s. souhlasí s umístěním stavby, jejíž umístění bude případně povoleno vydáním územního souhlasu k záměru. Stavebník, nebo jím pověřená třetí osoba, je povinen dodržet Podmínky ochrany SEK společnosti Česká telekomunikační infrastruktura a.s., které jsou součástí tohoto *Vyjádření*.

Připojené Podmínky ochrany SEK společnosti Česká telekomunikační infrastruktura a.s. jsou obecné podmínky

Vyjádření pozbývá platnosti uplynutím doby platnosti v tomto *Vyjádření* uvedené, změnou rozsahu zájmového území či změnou důvodu vydání *Vyjádření* uvedeného v žádosti, nesplněním povinnosti stavebníka dle bodu (2) tohoto *Vyjádření*, anebo pokud se žadatel či stavebník bezprostředně před zahájením realizace stavby ve vyznačeném zájmovém území prokazatelně neujistí u společnosti Česká telekomunikační infrastruktura a.s. o tom, zda toto *Vyjádření* v době bezprostředně předcházející zahájení realizace stavby ve vyznačeném zájmovém území stále odpovídá skutečnosti, to vše v závislosti na tom, která ze skutečností rozhodná pro pozbytí platnosti tohoto *Vyjádření* nastane nejdříve.

(2) Bez ohledu na všechny shora v tomto *Vyjádření* uvedené skutečnosti je stavebník, nebo jím pověřená třetí osoba, povinen řídit se Všeobecnými podmínkami ochrany SEK společnosti Česká telekomunikační infrastruktura a.s., které jsou nedílnou součástí tohoto *Vyjádření*.

(3) Společnost Česká telekomunikační infrastruktura a.s. prohlašuje, že žadateli byly pro jím určené a vyznačené zájmové území poskytnuty veškeré, ke dni podání shora označené žádosti, dostupné informace o SEK.

(4) Žadateli převzetím tohoto *Vyjádření* vzniká povinnost poskytnuté informace a data užít pouze k účelu, pro který mu byla tato poskytnuta. Žadatel není oprávněn poskytnuté informace a data rozmnožovat, rozšiřovat, pronajímat, půjčovat či jinak užívat bez souhlasu společnosti Česká telekomunikační infrastruktura a.s. V případě porušení těchto povinností vznikne žadateli odpovědnost vyplývající z platných právních předpisů, zejména předpisů práva autorského.

V případě dotazů k *Vyjádření* lze kontaktovat společnost Česká telekomunikační infrastruktura a.s. na asistenční lince 14 111.

Přílohami *Vyjádření* jsou:

- Všeobecné podmínky ochrany SEK společnosti Česká telekomunikační infrastruktura a.s.
- Situační výkres (obsahuje zájmové území určené a vyznačené žadatelem a výřezy účelové mapy SEK)

Vyjádření vydala společnost Česká telekomunikační infrastruktura a.s. dne: 23. 11. 2015.



Česká telekomunikační infrastruktura a.s.
Olšanská 2681/6
130 00 Praha 3
DIČ: CZ04084063

96

**VYJÁDŘENÍ O EXISTENCI SÍTĚ ELEKTRONICKÝCH KOMUNIKACÍ
A VŠEOBECNÉ PODMÍNKY OCHRANY SÍTĚ ELEKTRONICKÝCH KOMUNIKACÍ
SPOLEČNOSTI Česká telekomunikační infrastruktura a.s.**

vydané podle § 101 zákona č. 127/2005 Sb., o elektronických komunikacích a o změně některých souvisejících zákonů (zákon o elektronických komunikacích), ve znění pozdějších předpisů a § 161 zákona č. 183/2006 Sb., o územním plánování a stavebním řádu (stavební zákon) či dle dalších příslušných právních předpisů

Číslo jednací: 741920/15

Číslo žádosti: 0115 494 630

Důvod vydání *Vyjádření*: **Ohlášení stavby**

Platnost tohoto *Vyjádření* končí dne: 23. 11. 2017.

Žadatel	STAFALIA s.r.o.	
Stavebník		
Název akce	Novostavba rodinného domu	
Zájmové území	Okres	Břeclav
	Obec	Hrušky
	Kat. území / č. parcely	Hrušky

Žadatel shora označenou žádostí určil a vyznačil zájmové území, jakož i stanovil důvod pro vydání *Vyjádření* o existenci sítě elektronických komunikací a Všeobecných podmínek ochrany sítě elektronických komunikací společnosti *Česká telekomunikační infrastruktura a.s.* (dále jen *Vyjádření*).

Na základě určení a vyznačení zájmového území žadatelem a na základě stanovení důvodu pro vydání *Vyjádření* vydává společnost *Česká telekomunikační infrastruktura a.s.* následující *Vyjádření*. **Nedojde ke střetu** se sítí elektronických komunikací (dále jen *SEK*) společnosti *Česká telekomunikační infrastruktura a.s.* Na žadatelem určeném a vyznačeném zájmovém území se nevyskytuje *SEK* společnosti *Česká telekomunikační infrastruktura a.s.* Pokud se na žadatelem určeném a vyznačeném zájmovém území vyskytují budovy a jiné objekty, je žadatel srozuměn s tím, že v takových budovách a jiných objektech se mohou nacházet vnitřní komunikační rozvody, které jsou součástí *SEK* a mají stejnou právní ochranu jako *SEK*.

Stavebník, nebo jím pověřená třetí osoba, je povinen **pouze pro případ, že toto *Vyjádření*, včetně Všeobecných podmínek ochrany *SEK* nepředstavuje dostatečnou informaci pro záměr, pro který podal shora označenou žádost nebo pro zpracování projektové dokumentace stavby, která koliduje se *SEK*, nebo zasahuje do Ochranného pásma *SEK***, vyzvat písemně společnost *Česká telekomunikační infrastruktura a.s.* k upřesnění podmínek ochrany *SEK*, a to prostřednictvím zaměstnance společnosti *Česká telekomunikační infrastruktura a.s.* pověřeného ochranou sítě (dále jen *POS*) v každé situaci, kdy hrozí poškození vedení *SEK*, resp. kolize stavby se *SEK*.

Číslo jednací: 741920/15

Číslo žádosti: 0115 494 630

(1) *Vyjádření* je platné pouze pro zájmové území určené a vyznačené žadatelem, jakož i pro důvod vydání *Vyjádření* stanovený žadatelem v žádosti.

Vyjádření pozbývá platnosti uplynutím doby platnosti v tomto *Vyjádření* uvedené, změnou rozsahu zájmového území či změnou důvodu vydání *Vyjádření* uvedeného v žádosti, nesplněním povinnosti stavebníka dle bodu (2) tohoto *Vyjádření*, anebo pokud se žadatel či stavebník bezprostředně před zahájením realizace stavby ve vyznačeném zájmovém území prokazatelně neujistí u společnosti *Česká telekomunikační infrastruktura a.s.* o tom, zda toto *Vyjádření* v době bezprostředně předcházející zahájení realizace stavby ve vyznačeném zájmovém území stále odpovídá skutečnosti, to vše v závislosti na tom, která ze skutečností rozhodná pro pozbytí platnosti tohoto *Vyjádření* nastane nejdříve.

(2) Bez ohledu na všechny shora v tomto *Vyjádření* uvedené skutečnosti je stavebník, nebo jím pověřená třetí osoba, povinen řídit se Všeobecnými podmínkami ochrany *SEK* společnosti *Česká telekomunikační infrastruktura a.s.*, které jsou nedílnou součástí tohoto *Vyjádření*.

(3) Společnost *Česká telekomunikační infrastruktura a.s.* prohlašuje, že žadateli byly pro jím určené a vyznačené zájmové území poskytnuty veškeré, ke dni podání shora označené žádosti, dostupné informace o *SEK*.

(4) Žadateli převzetím tohoto *Vyjádření* vzniká povinnost poskytnuté informace a data užít pouze k účelu, pro který mu byla tato poskytnuta. Žadatel není oprávněn poskytnuté informace a data rozmnožovat, rozšiřovat, pronajímat, půjčovat či jinak užívat bez souhlasu společnosti *Česká telekomunikační infrastruktura a.s.* V případě porušení těchto povinností vznikne žadateli odpovědnost vyplývající z platných právních předpisů, zejména předpisů práva autorského.

V případě dotazů k *Vyjádření* lze kontaktovat společnost *Česká telekomunikační infrastruktura a.s.* na asistenční lince 14 111.

Přílohami *Vyjádření* jsou:

- Všeobecné podmínky ochrany *SEK* společnosti *Česká telekomunikační infrastruktura a.s.*
- Situační výkres (obsahuje zájmové území určené a vyznačené žadatelem a výřezy účelové mapy *SEK*)

Vyjádření vydala společnost *Česká telekomunikační infrastruktura a.s.* dne: 23. 11. 2015.




Česká telekomunikační infrastruktura a.s.
Olšanská 2681/6
130 00 Praha 3
DIČ: CZ04084063

96

Městský úřad Břeclav

odbor životního prostředí



nám. T.G. Masaryka 42/3

Číslo jednací: MUBR 84132/2015

Spisový značka: MUBR-S 76753/2015 OŽP/Os

Vyřizuje: Oslzlá

Telefon: 519 311 234

E-mail: bozena.oslzla@breclav.eu

KURÝR

ZÁVAZNÉ STANOVISKO

Břeclav, 690 81		Město dop...	
Městský úřad Břeclav Bohuslava Tománková		V Břeclavi dne 9. 12. 2015	
č.j.: MUBR-S 4855/2015		Zpracovatel:	
Došlo dne: 10. 12. 2015		KN	
Počet list. příloh/počet listů:		Ukládací znak	
Počet a druh nelistinných příloh:		330	

Městský úřad Břeclav, odbor životního prostředí, jako věcně a místně příslušný orgán podle ust. § 61 odst. 1 písm. c) a § 66 odst. 1 zákona č. 128/2000 Sb., o obcích, ve znění pozdějších předpisů, podle ust. §§ 10, 11 zákona č. 500/2004 Sb., správního řádu, ve znění pozdějších předpisů (dále jen správní řád) a podle ust. § 27 odst. 1 písm. f) zákona č. 201/2012 Sb., o ochraně ovzduší, ve znění pozdějších předpisů (dále jen „zákon o ochraně ovzduší“)

Žadatel:

Datum narození:

trvalé bydliště:

dále jen „žadatel“

I. vydává souhlasné závazné stanovisko

podle ustanovení § 11 odst. 3 zákona o ochraně ovzduší a § 149 odst. 1 správního řádu **k územnímu a stavebnímu řízení** z hlediska ochrany ovzduší, k povolení a umístění stavby zdroje znečišťování ovzduší v rámci akce:

„Novostavba rodinného domu, parc. č. 1566/63 k. ú. Hrušky“

Městský úřad Břeclav, odbor životního prostředí **souhlasí** s povolením a umístěním níže uvedeného stacionárního zdroje znečišťování a činností neuvedené v příloze č. 2 k zákonu o ochraně ovzduší, a to: „stacionární spalovací zdroj“ - „Plynový kondenzační kotel, o tepelném výkonu 12 kW a „stacionární spalovací zdroj“ - „Krbová kamna s krbovou vložkou na dřevo, o tepelném výkonu 8,7 kW“, umístěná na pozemku parc. č. 1566/63 v k. ú. Hrušky.

II. vydává souhlas

s uzavřením veřejnoprávní smlouvy o umístění a povolení stavby.

O d ů v o d n ě n í

Městský úřad Břeclav, odbor životního prostředí, obdržel dne 4. 11. 2015 žádost žadatelů, v zastoupení na základě plné moci Stafalia s.r.o., V trnkách 550, 690 43 Hlohovec, o vydání závazného stanoviska podle ustanovení § 11 odst. 3 zákona o ochraně

ovzduší k akci „Novostavba rodinného domu, parc. č. 1566/63 k. ú. Hrušky“ v rámci územního a stavebního řízení. K žádosti byla doložena projektová dokumentace pro stavební řízení, kterou vypracoval Stafalia s.r.o., V Trnkách 550, 690 43 Hlohovec, IČ 28323564, v 10/2015.

Projektová dokumentace řeší novostavbu jednopodlažního, nepodsklepeného rodinného domu s přípojkami, umístěného na pozemku parc. č. 1566/63 v k. ú. Hrušky. V objektu bude instalováno základní technické vybavení pro bydlení - napojení na inženýrské sítě. Vytápění objektu bude teplovodním podlahovým topením s ohřevem topné vody plynovým kotlem. Kondenzační kotel zn. Protherm Panther Condens, o tepelném výkonu 12 kW, s odtahem spalin do komínového systému Schiedel. Jako doplňkový zdroj vytápění jsou navržena krbová kamna s krbovou vložkou Haas Sohn Nordic, o tepelném výkonu 8,7 kW, s odtahem spalin do komínového průduchu DN 20.

Městský úřad Břeclav, odbor životního prostředí, prověřil předložené doklady a dospěl k závěru, že návrh je v souladu se zákonem o ochraně ovzduší, a na základě zjištěných skutečností rozhodl tak, jak je uvedeno ve výrokové části tohoto závazného stanoviska. V rámci zpřístupňování informací o zdroji znečišťování ovzduší byla žádost zveřejněna dne 9. 11. 2015 na stránkách www.breclav.eu, dokumenty, životní prostředí, do doby vydání závazného stanoviska nebyly vzneseny žádné připomínky.

Upozornění:

Provozovatel stacionárního zdroje je povinen podle ustanovení § 17 odst. 1 písm. h) zákona o ochraně ovzduší provádět jednou za dva kalendářní roky prostřednictvím odborně způsobilé osoby kontrolu technického stavu a provozu spalovacího stacionárního zdroje na pevná paliva o jmenovitém tepelném příkonu od 10 do 300 kW včetně, který slouží jako zdroj tepla pro teplovodní soustavu ústředního vytápění a předkládat na vyžádání obecnímu úřadu obce s rozšířenou působností.

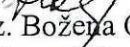
Podle ustanovení § 17 odst. 5 zákona, je ve stacionárním zdroji o jmenovitém tepelném příkonu 300 kW a nižším zakázáno spalovat hnědé uhlí energetické, lignit, uhelné kaly a proplásky

Toto závazné stanovisko se vydává jako podklad závazný pro výrokovou část povolujícího rozhodnutí (územního a stavebního řízení) příslušného stavebního úřadu.

Poučení o opravném prostředku:

Proti závaznému stanovisku se nelze samostatně odvolat. Odvolání proti obsahu závazného stanoviska lze podat v souladu s § 149 odst. 4, 5 a 6 správního řádu až po vydání samostatného správního rozhodnutí ve věci a to odvoláním proti tomuto správnímu rozhodnutí, v rámci něhož lze napadnout celé závazné stanovisko nebo jeho části.

Ing. Hana Hřebačková
vedoucí odboru životního prostředí


v.z. Božena Oslzlá
referent odboru životního prostředí



Příloha: PD

Obdrží účastník řízení:

1. Stafalia, s.r.o., V Trnkách 550, 691 43 Hlohovec

Na vědomí:

1. Městský úřad Břeclav, odbor stavebního řádu a obecního živnostenského úřadu

Městský úřad Břeclav

odbor životního prostředí

nám. T. G. Masaryka 42/3

Břeclav, 690 81

Číslo jednací: MUBR 76746/2015

V Břeclavi 18.11.2015

Vyřizuje: Klimovičová

Telefon: 519 311 202

E-mail: marie.klimovicova@breclav.eu

SOUHRNNÉ VYJÁDŘENÍ

Městský úřad Břeclav, odbor životního prostředí, jako místně příslušný úřad podle ustanovení § 11 zákona č. 500/2004 Sb., správní řád, ve znění pozdějších předpisů (dále jen správní řád) vydává z hlediska jednotlivých složek životního prostředí a příslušných právních předpisů, v souladu s ustanovením § 154 správního řádu souhrnné vyjádření pro vydání územního rozhodnutí a stavebního povolení akce:

Novostavba rodinného domu.

Projektová dokumentace navrhuje vybudovat na pozemku par. č. KN 1566/63 v k. ú. Hrušky novostavbu jednopodlažního, nepodsklepeného rodinného domu bez obytného podkroví. Zastřešení bude provedeno valbovou střechou. Součástí stavby jsou přípojky na rozvod vody, NN a kanalizace.

Zákon č. 185/2001 Sb., o odpadech a o změně některých dalších zákonů, ve znění pozdějších předpisů:

- záměr je v souladu se zájmy chráněnými zákonem.

(Ing. Miroslava Hanáčková, tel. 519 311 233)

Zákon č. 201/2012 Sb., o ochraně ovzduší, ve znění pozdějších předpisů:

- na základě podané žádosti bude vydáno samostatné závazné stanovisko z hlediska ochrany ovzduší.

(Božena Oslzlá, tel. 51 9311 234)

Zákon č. 289/1995 Sb., o lesích, ve znění pozdějších předpisů (dále jen lesní zákon):

- v lokalitě se nenachází lesní pozemky. Předmětnou akci tedy nebudou dotčeny zájmy chráněné lesním zákonem.

(Ing. Igor Pavlov, tel. 519 311 242)

Zákon č. 334/1992 Sb., o ochraně zemědělského půdního fondu, ve znění pozdějších předpisů (dále jen zákon):

- na výše uvedený záměr byl Krajským úřadem Brno, odborem životního prostředí dne 17.10.2005 pod č. j. JMK 38734/2005/OŽP/Ha vydán v souladu s ust. § 9 odst.6 zákona souhlas k trvalému odnětí půdy ze ZPF.

(Marie Klimovičová, tel. 519 311 202)

Zákon č. 114/1992 Sb., o ochraně přírody a krajiny ve znění pozdějších předpisů:

- záměrem nebudou dotčeny zájmy chráněné zákonem.

(Ing. Markéta Doně, tel. 519 311 218)

Zákon č. 254/2001 Sb., o vodách a o změně některých zákonů (vodní zákon), ve znění pozdějších předpisů:

- provádění stavby musí být vedeno tak, aby nedošlo ke zhoršení nebo k ohrožení jakosti povrchových nebo podzemních vod v daném území, zejména používané mechanizační prostředky musí být v dobrém technickém stavu a musí být dodržena preventivní opatření k zabránění případných úniků ropných látek,
- tato stavba není vodním dílem ve smyslu § 55 vodního zákona.

(Ing. Rostislav Černohorský, tel. 519 311 243)

Zákon č. 20/1987 Sb., o státní památkové péči, ve znění pozdějších předpisů (dále jen památkový zákon):

- stavba se nachází na území s archeologickými nálezy. Platí zde ust. § 22 a § 23 zákona č. 20/1987 Sb., o státní památkové péči, v platném znění.

(Ing. Barbora Kopecká, tel. 519 311 420)

Své souhrnné vyjádření odůvodňuje Městský úřad, odbor životního prostředí následovně:

Žádostí ze dne 04.11.2015 požádala společnost STAFALIA s.r.o., V trnkách 550, 691 43 Hlohovec, IČO: 283 23 564 Městský úřad Břeclav, odbor životního prostředí o souhrnné vyjádření k výše jmenované akci.

Stavebník:

K žádosti byla doložena projektová dokumentace vypracovaná žadatelem z 10/2015.

Městský úřad Břeclav, odbor životního prostředí přezkoumal podanou žádost včetně předloženého situačního snímku a na základě posouzení vydává toto souhrnné vyjádření.

Poučení: vyjádření není vydáváno formou rozhodnutí nebo usnesení ve smyslu dílu 6 hlavy VI části druhého správního řádu. Opravu nebo zrušení tohoto vyjádření lze provést podle § 156 správního řádu.

Marie Klimovičová
referentka odboru životního prostředí

OTISK ÚŘEDNÍHO RAZÍTKA

Obdrží:

1. STAFALIA s.r.o., V trnkách 550, 691 43 Hlohovec - DS

Dobrovolný svazek obcí Hrušky a Týnec pro stavbu „Společná ČOV pro Hrušky – Týnec“

U zbrojnice 100

691 56 Hrušky

tel: 519 343 220

email:obec@hrusky.cz

Datum: 9. 12. 2015

Č.J.:

Vyřizuje: Trecha


Vyjádření

Dobrovolný svazek obcí Hrušky a Týnec pro stavbu „Společná ČOV pro Hrušky – Týnec“, jako provozovatel kanalizační sítě v obci Hrušky nemá námitek k předložené projektové dokumentaci stavby „**Novostavba rodinného domu**“ umístěné na parcele číslo KN 1566/63 k.ú. Hrušky nemá námitek a souhlasí s vydáním společného územního rozhodnutí, stavebního povolení a uzavřením veřejnoprávní smlouvy.

Dobrovolný svazek obcí Hrušky a Týnec požaduje před záhozem potrubí písemně nebo telefonicky předem ohlásit a ihned po dokončení prací a před zahájením provozování přípojky uzavřít smlouvu o odvádění odpadních vod.

Toto vyjádření platí jen pro rozsah prací dle předložené dokumentace.

Josef Trecha
Předseda DSO





Hasičský záchranný sbor Jihomoravského kraje
Územní odbor Břeclav
Pracoviště prevence, OOB a KŘ, Smetanovo nábřeží 13, 690 02 Břeclav

Ev. č. : HSBM-4-62-18/4-POKŘ-2015

Břeclav 25. 11. 2015
Výtisk číslo: 1
Počet listů: 1

STAFALIA s.r.o.
Hlavní 129
691 43 Hlohovec

Závazné stanovisko dotčeného orgánu na úseku požární ochrany

Vyřizuje za HZS: por. Ing. Michal Kourílek, komisař, ☎: 950615126, e-mail: michal.kourilek@firebrno.cz


Název stavby: Novostavba rodinného domu
Místo stavby: Hrušky, lokalita Zahájka, p.č. 1566/63
Stavebník:
Projektant PBŘ:
Datum zpracování PBŘ, zpracovatel PBŘ (bez ČKAIT): 11/2015,
Předložený druh dokumentace: Územní řízení

Předložený projekt řeší samostatně stojící jednopodlažní novostavbu rodinného domu s garáží pro osobní vozidlo v k. ú. Hrušky, lokalita Zahájky, parc. č. 1566/63 se zastavěnou plochou 218 m². Celý objekt (mimo půdňí/podstřešní prostor) bude tvořit jeden požární úsek a bude tvořen jednou bytovou jednotkou. Podrobnější popis stavby je uveden v posuzovaném požárně bezpečnostním řešení.

Hasičský záchranný sbor Jihomoravského kraje, jako dotčený orgán dle ustanovení § 26 odst. 2 písm. b) a ustanovení § 31 odst. 1 písm. b) zákona č. 133/1985 Sb., o požární ochraně, ve znění pozdějších předpisů (dále jen „zákon o PO“) posoudil v rozsahu požárně bezpečnostního řešení (dále jen „PBŘ“) výše uvedenou dokumentaci předloženou dne 11. 11. 2015. K této dokumentaci vydává v souladu s ustanovením § 31 odst. 4 zákona o PO a dále ustanovení § 149 odst. 1 zákona č. 500/2004 Sb., správního řádu, ve znění pozdějších předpisů

závazné souhlasné stanovisko.

Poučení: Proti obsahu závazného stanoviska nelze podat samostatné odvolání.


plk. Ing. František Hušek, Ph.D.
ředitel územního odboru Břeclav
HZS Jihomoravského kraje

HZS Jihomoravského kraje
územní odbor Břeclav
Smetanovo nábřeží 13
690 02 Břeclav



Hasičský záchranný sbor Jihomoravského kraje
Územní odbor Břeclav
Pracoviště prevence, OOB a KŘ, Smetanovo nábřeží 13, 690 02 Břeclav

Ev. č. : HSBM-4-62-19/4-POKR-2015

Břeclav 25. 11. 2015
Výtisk číslo: 1
Počet listů: 1
Přílohy: 1/PD

STAFALIA s.r.o.
Hlavní 129
691 43 Hlohovec

Závazné stanovisko dotčeného orgánu na úseku požární ochrany

Vyřizuje za HZS: por. Ing. Michal Kouřilek, komisař, ☎: 950615126, e-mail: michal.kourilek@firebrno.cz

Název stavby: Novostavba rodinného domu
Místo stavby: Hrušky, lokalita Zahájka, p.č. 1566/63
Stavebník:
Projektant PBR: 1
Datum zpracování PBR, zpracovatel PBR (bez ČKAIT): 11/2015,
Předložený druh dokumentace: Stavební řízení

Předložený projekt řeší samostatně stojící jednopodlažní novostavbu rodinného domu s garáží pro osobní vozidlo v k. ú. Hrušky, lokalita Zahájky, parc. č. 1566/63 se zastavěnou plochou 218 m². Celý objekt (mimo půdňi/podstřešní prostor) bude tvořit jeden požární úsek a bude tvořen jednou bytovou jednotkou. Podrobnější popis stavby je uveden v posuzovaném požárně bezpečnostním řešení.


Hasičský záchranný sbor Jihomoravského kraje, jako dotčený orgán dle ustanovení § 26 odst. 2 písm. b) a ustanovení § 31 odst. 1 písm. b) zákona č. 133/1985 Sb., o požární ochraně, ve znění pozdějších předpisů (dále jen „zákon o PO“) posoudil v rozsahu požárně bezpečnostního řešení (dále jen „PBR“) výše uvedenou dokumentaci předloženou dne 11. 11. 2015. K této dokumentaci vydává v souladu s ustanovením § 31 odst. 4 zákona o PO a dále ustanovení § 149 odst. 1 zákona č. 500/2004 Sb., správního řádu, ve znění pozdějších předpisů

závazné souhlasné stanovisko.

Nejpozději do kontrolní prohlídky dokončené stavby, na kterou budeme přizváni, požadujeme splnit všechny podmínky a požadavky uvedené v PBR projektu stavby. Dále při kontrolní prohlídce dokončené stavby požadujeme předložit platné doklady a dokumentaci v souladu s § 46 vyhlášky MV č. 246/2001 Sb., o požární prevenci. Veškeré změny projektové dokumentace musí být předem posouzeny z hlediska PO a toto posouzení předloženo na HZS.

V souladu s ustanovením § 46 odst. 3 vyhlášky č. 246/2001 Sb., o stanovení podmínek požární bezpečnosti a výkonu státního požárního dozoru si ponecháváme jeden výtisk PBR ve své dokumentaci.

Poučení: Proti obsahu závazného stanoviska nelze podat samostatné odvolání.


plk. Ing. František Hušek, Ph.D.
ředitel územního odboru Břeclav
HZS Jihomoravského kraje

HZS Jihomoravského kraje
územní odbor Břeclav
Smetanovo nábřeží 13
690 02 Břeclav



OBECNÍ ÚŘAD HRUŠKY

U zbrojnice čp. 100, Hrušky, 691 56

tel.: 519 343 220, fax: 519 343 221, E-mail: obec@hrusky.cz
DIČ: CZ00283185, IČO 00283185, č.ú. 4420-651/0100 KB Břeclav

Hrušky dne: 4. 12. 2015
Číslo jednací: HRU1134/2015
Vaše značka:
Vyřizuje: Barancová

R o z h o d n u t í

Obecní úřad Hrušky - jako věcně a místně příslušný silniční správní úřad podle § 40 odst. 5 písm. c) zák. č. 13/1997 Sb. o pozemních komunikacích, ve znění pozdějších předpisů (dále jen "zákon o pozemních komunikacích"), rozhodl v řízení o žádosti fyzické osoby pana

podané dne 5. 11. 2015 ve věci zvláštního užívání místní komunikace ulice Na zahajce KN 2399/2, KN 1566/63 v k.ú. Hrušky, kde dalším účastníkem řízení je Obec Hrušky, U zbrojnice 100, Hrušky, IČ: 00283185, DIČ CZ00283185, všichni v postavení účastníků řízení podle § 27 odst. 1 zákona číslo 500/2004 Sb., správní řád, ve znění pozdějších předpisů (dále jen „správní řád“), takto:

- podle § 25 odst. 6 písm. d) zákona o pozemních komunikacích

p o v o l u j e

fyzické osobě –

zvláštní užívání místní komunikace ulice Na zahajce, parc. č. KN 2399/2, KN 1566/49, KN 1566/63 v k.ú. Hrušky, které spočívá v umístění inženýrských sítí, vodovodní, kanalizační, elektro přípojky“ pozemek p.č. KN 2399/2, KN 1566/49 a KN 1566/63 k.ú. Hrušky.

Zvláštní užívání se povoluje na dobu životnosti inženýrských sítí.

Podmínky pro zvláštní užívání místní komunikace:

- 1) Provozem zařízení /vedení/ nesmí dojít k ohrožení plynulosti a bezpečnosti silničního provozu na místní komunikaci (vozovka, chodník).
- 2) Při provádění prací v místě zpevněného rozebratelného povrchu bude chodníková dlažba rozebrána, po uložení zařízení bude rýha řádně vyplněna a hutněna, poté bude původní dlažba upevněna zpět na původní místo. Bude dodrženo následující složení vrstev: dlažba 30/30 50 mm, lože z písku 30 mm, šterkopísek 70 mm.
- 3) Před zahájením výkopových prací si žadatel zjistí uložení zařízení jiných správců inženýrských sítí, zajistí si jejich souhlas k provádění prací v blízkosti jejich zařízení. Dojde-li při provádění prací k dotčení nebo narušení cizího zařízení, je povinen žadatel zajistit jejich uvedení do původního stavu vlastním nákladem, a to po předchozím

projednání a schválení správcem dotčeného zařízení a podle jeho pokynů. Investor akce je povinen respektovat vyjádření správců inženýrských sítí.

- 4) Požadujeme, aby povrch veřejného prostranství byl uveden do původního stavu v souladu se stavem před zahájením výkopových prací a následně 18 měsíců ode dne kolaudačního převzetí správcem ručíte za bezpečnost provozu na chodníku a stav místní komunikace (chodníku, zeleného pásu a místa napojení na místní komunikaci) včetně vyčištění přilehlého veřejného prostranství.
- 5) Narušená místní komunikace bude osobně předána zpět do správy obce Hrušky, a to přímo při zahrnování výkopu, z důvodu provádění kontroly hutnění vrstev a materiálů použitých k vyplnění.
- 6) V případě jakýchkoliv změn ve vztahu k místním komunikacím nebo veřejným prostranstvím je třeba tyto změny projednat na Obecním úřadě Hrušky.
- 7) Obecní úřad v Hruškách si vyhrazuje právo změny nebo doplnění tohoto povolení bude-li to vyžadovat veřejný zájem nebo zájem dopravy.

Odůvodnění:

Dne 5. 11. 2015 podala fyzická osoba –

zdejšímu silničnímu správnímu úřadu písemnou

žádost o povolení zvláštního užívání místní komunikace na ulici Na zahajce, Hrušky podle § 25 odst. 6 písm. písm. d) zákona o pozemních komunikacích k umístění vodovodní přípojky. Žádost obsahovala náležitosti podle § 40 odst. 5 vyhlášky č. 104/1997 Sb., kterou se provádí zákon o pozemních komunikacích (dále jen „vyhláška“), tj. přesné určení místa zvláštního užívání, jeho důvod – uložení podzemní inženýrských sítí – vodovodní, kanalizační a elektro přípojky, včetně grafické přílohy a doklad o uhrazení správního poplatku. Doba trvání zvláštního užívání byla v žádosti navržena na dobu životnosti podzemního vedení inženýrských sítí.


Žádost byla podána přímo silničnímu správnímu úřadu, který po kontrole obsahových a formálních náležitostí zjistil, že žádost nemá nedostatky, které by bránily vydání rozhodnutí o zvláštním užívání části místní komunikace. Zdejší silniční správní úřad oznámil zahájení správního řízení v dané věci vlastníku místní komunikace, tj. Obci Hrušky, která je pověřena výkonem vlastnických práv ke stavbě místní komunikace, má postavení účastníka řízení podle § 27 odst.1 správního řádu, a podle § 39 odst. 1 správního řádu určil lhůtu 7 dnů k provedení úkonu v řízení, tj. vydání souhlasu se zvláštním užíváním.

Dne 4. 12. 2015 zdejší silniční správní úřad obdržel od vlastníka místní komunikace přípis označený jako vyjádření vlastníka místní komunikace k realizaci - inženýrských sítí, vodovodní, kanalizační a elektro přípojky, vydaný dne 5. 11. 2015, ve kterém vlastník dává souhlas ke vstupu na pozemky ve vlastnictví obce za účelem k umístění inženýrských sítí, vodovodní, kanalizační a elektro přípojky na ul. Na zahajce, Hrušky.

Dne 4. 12. 2015 zdejší silniční správní úřad vydal podle § 40 odst. 10 vyhlášky toto rozhodnutí, přičemž byl veden následujícími správními úvahami a podklady pro vydání rozhodnutí hodnotil takto: žádost obsahovala náležitosti ustanovení § 40 odst. 5 vyhlášky a byla dostatečným podkladem pro vydání rozhodnutí. Věc byla v souladu se zákonem projednána s vlastníkem dotčené místní komunikace. V podmínkách rozhodnutí uvedl zdejší silniční správní úřad náležitosti stanovené § 40 odst. 10 vyhlášky. Zdejší silniční správní úřad na základě správní úvahy rozhodl tak, že zvláštní užívání místní komunikace žadatelům povolil za podmínek uvedených ve výroku tohoto rozhodnutí.

Poučení :

Proti tomuto rozhodnutí je možné podat odvolání, a to ve lhůtě 15 dnů ode dne jeho oznámení, k odboru dopravy Krajského úřadu Jihomoravského kraje v Brně, který o odvolání rozhodne, a to prostřednictvím Obecního úřadu Břeclav, u něhož se odvolání podává.



Bc. Jana Filipovičová
starostka obce

Správní poplatek byl uhrazen v souladu se zákonem č. 634/2004 Sb., o správních poplatcích, ve znění pozdějších předpisů, položka 36.

Doručí se:

Účastníci řízení:

- Obec Hrušky, U zbrojnice 100, Hrušky 691 56

OBECNÍ ÚŘAD HRUŠKY

U zbrojnice čp. 100, Hrušky, 691 56

tel.: 519 343 220, fax: 519 343 221, E-mail: obec@hrusky.cz
IČO 00283185, DIČ: CZ00283185, č.ú. 4420-651/0100 KB Břeclav

Hrušky dne: 30. 11. 2015
Číslo jednací: HRU1135/2015
Vaše značka:
Vyřizuje: Barancová

ROZHODNUTÍ

o povolení připojení nemovitosti k pozemní komunikaci

Obecní úřad Hrušky podle §§10 a 25 zákona č. 13/1997 Sb., o pozemních komunikacích ve znění pozdějších předpisů, jako věcně i místně příslušný správní úřad podle § 40 odst. 4 písm. c) citovaného zákona a v souladu s ustanoveními zákona č. 71/1967 Sb. o správním řízení.

p o v o l u j e

dne 30. 11. 2015 na základě žádosti ze dne 5. 11. 2015

žadatel:

připojení nemovitosti: **Novostavba rodinného domu**

na místní komunikaci v **Hruškách, ul. Na zahajce, pozemek p. č. KN 2399/2 k.ú. Hrušky** za následujících podmínek:

1. Budou dodrženy podmínky pro připojování sousedních nemovitostí dle §§ 11 a 12 vyhl.č. 104/1997 Sb., kterou se zákon o pozemních komunikacích provádí.
2. Musí být zajištěn rozhled uživatele pro rozhodnutí najet na místní komunikaci, nesmí bránit průjezdu ostatním vozidlům v přímém směru nebo na něj musí být výhled ze vzdálenosti nutné pro zastavení dalšího vozidla.
3. Šířka sjezdu a nájezdu na místní komunikaci musí umožňovat plynulé odbočení z místní komunikace a výjezd na ni. Sjezd a nájezd se zřizuje se zpevněním, které vyhovuje předpokládanému zatížení dopravou.
4. Stavební uspořádání musí být takové, aby se zabránilo stékání dešťových vod na komunikaci a aby se zabránilo jejímu znečištění.
5. Niveleta stávající místní komunikace nebude stavbou dotčena. Povrch vjezdu bude tvořen z rozebíratelného materiálu (zámková dlažba), uloženého do podsypu dle projektové dokumentace.
6. Po skončení prací předáte vybudovaný vjezd a jeho napojení správci místních

komunikací – Obecní úřad Hrušky, U zbrojnice 100, Hrušky, jehož pracovníka písemně nebo telefonicky vyzvete.

7. Po celou dobu provádění prací a následně 18 měsíců ode dne kolaudačního převzetí správcem ručíte za bezpečnost provozu na chodníku a stav povrchu místní komunikace (chodníku, zeleného pásu a místa napojení na místní komunikaci).
8. Jakékoliv změny nebo odchylky, které se vyskytnou v průběhu provádění prací je třeba předem projednat na Obecním úřadě Hrušky.
9. Obecní úřad v Hruškách si vyhrazuje právo změny nebo doplnění tohoto povolení bude -li to vyžadovat veřejný zájem nebo zájem dopravy.

O d ů v o d n ě n í :

Shora uvedený žadatel požádal dne 4. 11. 2015 silniční správní úřad – Obecní úřad Hrušky o povolení připojení nemovitosti „Novostavba RD s přípojkami“ – nájezd na místní komunikaci na ul. Na zahajce v Hruškách. Podle § 10 zák. č. 13/1997 Sb. o pozemních komunikacích ve znění pozdějších předpisů a podle § 25 cit. zákona může příslušný správní úřad povolit v odůvodněných případech toto připojení. Obecní úřad po přezkoumání žádosti dospěl k závěru, že jsou splněny všechny podmínky pro vydání povolení dle § 12 vyhl. č. 104/1997 Sb., kterou se zákon o pozemních komunikacích provádí a proto rozhodl tak, jak je uvedeno ve výroku tohoto rozhodnutí.

P o u č e n í o o d v o l á n í :

Proti tomuto rozhodnutí lze podat odvolání do 15 dnů ode dne doručení k odboru dopravy Krajského úřadu Jihomoravského kraje v Brně prostřednictvím zdejšího úřadu.



Bc. Jana Filipovičová
starostka obce

Rozhodnutí obdrží:

- účastníci řízení:

Obec Hrušky, Hrušky 691 56

POLICIE ČESKÉ REPUBLIKY
Krajské ředitelství policie Jihomoravského kraje
Územní odbor Břeclav
Dopravní inspektorát
Národních hrdinů 18/15, 690 16 Břeclav

Č. j. KRPB-264447-2/ČJ-2015-060406-KAM

Břeclav 6. listopadu 2015
Počet stran: 1

STAFALIA, s.r.o.
V Trhách 550
691 43 Hlohovec

Předchozí souhlas Policie ČR - DI Břeclav ke zřízení sjezdu dle zák. č. 13/1997Sb.,

Místo : **p.č. 1566/63, 2399/2, k.ú. Hrušky**
Důvod zřízení vjezdu : **napojení rodinného domu**
Vjezd bude určen jako : **neveřejný**

Dopravní inspektorát PČR Břeclav na základě žádosti o změnu **nemá námitek** ke zřízení sjezdu dle zákona č.13/1997 Sb.. Provedení musí odpovídat platným normám, za což zodpovídá zřizovatel a v případech, kdy nelze požadavky norem dodržet, je povinen o tomto informovat příslušný úřad. Zřízením stavby nesmí dojít k ohrožení bezpečnosti a plynulosti silničního provozu. Pokud zřízením napojení dojde ke zhoršení bezpečnosti a plynulosti provozu na pozemních komunikacích, je zřizovatel (investor) povinen na vlastní náklady provést odpovídající úpravy, popř. vjezd odstranit.

Další podmínky:

- Provedení a umístění sjezdu musí odpovídat požadavkům §12 vyhl. MDaS č.104/1997Sb. odst. 1), 2) a 3).

zpracoval: **por. Ing. Zdeněk Kamenský v.r.**
komisař
tel. (974)632254

POLICIE ČESKÉ REPUBLIKY
KRAJSKÉ ŘEDITELSTVÍ POLICIE
Jihomoravského kraje
DOPRAVNÍ INSPEKTORÁT
690 16 BŘECLAV, NÁR. HRDINŮ 15

schválil:
por. Ing. Jiří Mach v.r.
vedoucí oddělení
tel. (974)63225



OBVODNÍ BÁŇSKÝ ÚŘAD
PRO ÚZEMÍ KRAJŮ JIHMORAVSKÉHO A ZLÍNSKÉHO
Cejl 13, 601 42 Brno

STAFALIA s.r.o.

V trnkách 550
691 43 Hlohovec

Váš dopis značky /ze dne
---- / 6. 11. 2015

Naše č.j.
SBS 34998/2015/OBÚ-01/1

Vyřizuje / linka
Ing. Šabatka / 38

V Brně
12. 11. 2015

Věc: Žádost o vyjádření k projektové dokumentaci pro územní řízení a stavební povolení „Novostavba rodinného domu“ na pozemku p.č. 1566/63, s přípojkami inženýrských sítí na pozemcích p.č. 1566/63, 1566/49, 1566/48 a 2399/2 v k.ú. Hrušky – stanovisko

K Vašemu přípisu evidovanému Obvodním báňským úřadem pro území krajů Jihomoravského a Zlínského dne 6. 11. 2015 pod č.j. SBS 34998/2015, zdejší úřad jako místně příslušný orgán státní báňské správy podle ustanovení § 38 odst. 1 písm. b) zákona č. 61/1988 Sb., o hornické činnosti, výbušninách a o státní báňské správě, ve znění pozdějších předpisů a jako věcně příslušný orgán státní báňské správy podle ustanovení § 19 odst. 1 zákona č. 44/1988 Sb., o ochraně a využití nerostného bohatství (horní zákon), ve znění pozdějších předpisů, vydává následující

stanovisko :

1. Podle evidence dobývacích prostorů, vedené zdejším úřadem v souladu s ustanovením § 29 odst. 3 zákona č. 44/1988 Sb., o ochraně a využití nerostného bohatství (horní zákon), ve znění pozdějších předpisů, v **k.ú. Hrušky v Jihomoravském kraji**

jsou evidovány

následující dobývací prostory (dále také DP), stanovený dle § 27 odst. 1 zákona č. 44/1988 Sb., o ochraně a využití nerostného bohatství (horní zákon), ve znění pozdějších předpisů:

- **DP Hrušky**, ev.č. 4 0036, **DP Tvrdonice**, ev.č. 4 0037, stanovené pro organizaci MND a.s., se sídlem Hodonín, Úprkova 807/6, PSČ 695 01, IČ: 284 83 006.

2. Vzhledem k tomu, že předmětná stavba se bude realizovat na pozemcích mimo hranice výše uvedených dobývacích prostorů, zdejší úřad, v souladu s ustanovením § 19 zákona č. 44/1988 Sb., o ochraně a využití nerostného bohatství (horní zákon), ve znění pozdějších předpisů, se stavbou v předmětném katastrálním území **souhlasí**.

S pozdravem

„Zdař Bůh“

Ing. Jiří Šťastný
zástupce předsedy
Obvodního báňského úřadu
pro území krajů Jihomoravského a Zlínského

STAFALIA s r.o., projekce staveb
V Trnkách 550
691 43 HLOHOVEC

VÁŠ DOPIS ZNAČKY / ZE DNE	NAŠE ZNAČKA	VYŘIZUJE / LINKA	HODONÍN
2015	2/Ho/15/3950	Holešinská / 518 305 932	03.12.2015

Hrušky – novostavba RD, přípojka vodv. p.č.1566/63 – stanovisko k PD:

Investor:

Na p.č. 1566/63 je navržen RD o rozměrech cca 14 x 15,5m. Dům je umístěn ve vzdálenosti cca 13,5m od stávajícího vodovodního řadu. Dům je jednopodlažní, nepodsklepený. K RD jsou navrženy zpevněné plochy. P.č. 1566/63 bude oplocena.

Přípojka vody ke stávajícímu RD je navržena z PE 32/3. Délka přípojky od místa napojení po vodoměrnou šachtu činí 12,5m. Přípojka je uložena v ochranné trubce PE DN 70. Vodoměrná sestava bude ve vodoměrné šachtě plastové GEO 1200.

Výpočet potřeby vody

46 m³/rok (126 m³/os./den)

Potřeba vody pro 4 osoby v RD

4 x 126 = 504 l/den = 0,504 m³/den

Součinitel denní nerovnoměrnosti 1,5 x 0,504 m³/den = 0,756 m³/den = 0,009 l/sec = 0,033 m³/hod

Max.hod. potřeba vody 1,8 x 0,033 m³/hod = 0,0594 m³/hod = 0,0165 l/sec

Roční spotřeba vody 181,44m³za rok

Vodovodní řad „Z1“ PVC 110, na který bude RD napojen, je provozovaný VaK Hodonín, a.s.

Kanalizační přípojka k RD bude PVC 150. Na přípojce je navržena revizní šachta d 400mm. Délka přípojky od místa napojení po RD činí cca 8m. Projektovaná přípojka nebude křížit vodovodní řad.

Splaškové vody budou odvedeny do kanalizace a vody dešťové budou zachtávány do nádrže o objemu 8m³ pro závlivku s přepadem do vsakovací jímky na zahradě. Spád přípojky 13,6%.

Přípojka NN – zemní kabel 4 x 16 mm, CYKY, dl.6,5m. k domu bude kabelem. Tato přípojka bude křížit i novou přípojku vody před vodoměrem. Nebude však křížit vodovodní řad.

Přípojka plynu – je dle situace PE 32. Skříň měření bude na hranici pozemku. Přípojka plynu, dle výkresu situace, nebude křížit vodovodní řad, kanalizaci a ani př.vody a kanalizace.

Stanovisko:

K předložené PD nemáme zásadní námítky. Požadujeme však respektovat následující požadavky:

1. Napojení na veřejný vodovod bude provedeno na základě uzavření obchodní smlouvy na množství dodané vody s vlastníkem napojované nemovitosti a pověřeným zástupcem obchodně – ekonomického oddělení naší a.s.t.j.p.Rybecká - tel.518 305 963.
2. Vodoměrná sestava, uchycená v držáku s vodoměrem Qn = 1,5 - 2,5 m³/hod., bude umístěna ve vodoměrné plastové šachtě GEO 1200.

3. Jako typ vodoměrné šachty doporučujeme použít GEOVAK DN 600. V případě použití jiného typu vodoměrné šachty je nutno toto předem odsouhlasit s technikem provozu – Ing.Zapalou (tel.518 353 173). Vodoměrnou šachtu s vodotěsnou izolací lze vybudovat i o min. vnitřních rozměrech 1200x900x1500mm. VŠ musí odpovídat ČSN 74 3282 a 75 5411, poklop na vstupu do VŠ osadit typu ČSN 700-700 97A (uzamykatelný, dešťujistný, s odvětrávacím komínkem) poklop odsadit od okraje šachty o min. 0,2m, vstup do VŠ umístit na opačnou stranu než kde bude umístěna vodoměrná sestava. Vstup do VŠ opatřit záchytnými madly (možno použít teleskopické - výsuvné) a žebříkem (profil žebříku nesmí zasahovat do vstupního otvoru VŠ). Vzdálenost povrchu vstupního otvoru VŠ po první příčli žebříku, v objektu VŠ musí odpovídat TNV 750748 - max. 500 mm. Vodotěsné prostupy pro vstup potrubí vodovodní přípojky do VŠ umístit na kratší stěnu VŠ tak, aby na delší stěnu VŠ bylo možno v přímém směru umístit vodoměr, sestavu do držáku – cca 0,3 – 0,8m nad upravenou podlahu. Vstup do VŠ odláždit zámkovou dlažbou cca 1,0 x 1,0m. Pokud bude VŠ navržena v pojezděné ploše, musí být staticky navržena pro pojezd vozidly. Pořízení VŠ, její údržbu a případné opravy si na své náklady zajišťuje vlastník připojované nemovitosti.
4. Přípojku vody situovat ve vzdálenosti od přípojky kanalizace min. 1m. Upozorňujeme, že ochranné pásmo přípojky vody dle ČSN činí 1,5m vně povrchu potrubí na každou stranu.
5. Vodovodní přípojka od místa napojení až po vodoměrnou sestavu musí být uložena do monolitické chráničky (z jednoho kusu) – DN min.65, nebo DN 80 (vnitřní průměr např. DUOFLEX, AROT). Konce ochranné trubky, vč. prostupů vodoměrnou šachtou je nutno utěsnit (zabezpečit proti vlhkosti) – zajistí investor.
6. Vystrojení vodovodní přípojky, od místa napojení na veřejný vodovod až po vodoměrnou sestavu včetně, zajistí na základě objednávky pověřenými pracovníky provozu vodovodů a kanalizací Hodonín kontaktovat - ved. Ing. Kozlíka, nebo technika provozu Ing.Zapalu - tel. 518 353 173.
7. Přihlášení vodovodní přípojky je nutno vyřídít před samotnou realizací na Zákaznickém centru v Hodoníně s technikem naší a.s. (tel.518 305 917 Po, St). Teprve po uzavření Smlouvy o dílo, vypsání žádosti na přípojku vody je možno podepsat „Smlouvu o dodávce vody a odvádění odpadních vod“ – viz bod č.1.
8. Před zahájením výkopových prací požadujeme přizvat pověřeného zástupce naší a. s. tj. Ing.Kozlík – tel.518 353 173, k vytyčení veřejného vodovodu. Vytyčení sítí pořizuje stavebník na své náklady. O tomto sepsat zápis.
9. K záhozu přípojek a k závěrečné prohlídce stavby přizvat pověř. zástupce naší a.s.- Ing.Kozlíka. Upozorňujeme, že navrhovanou dokumentaci je nutno projednat a odsouhlasit s majiteli, nebo provozovateli veřejné kanalizace v obci.
10. Při realizaci respektovat ustanovení ČSN 75 5411, 73 6005...
11. Za správnost technického řešení je zodpovědný projektant dané akce.
12. Vodovodní přípojku realizovat v souladu s platnými Hodonínskými standardy pro vodovodní a kanalizační síť naší a. s. – viz. www.vak-hod.cz
13. Platnost tohoto stanoviska je omezena na 1 rok od data vystavení. Při jakékoliv změně je nutno vyžádat nové stanovisko.

S pozdravem

**Vodovody a kanalizace
Hodonín, a.s.**
Purkyňova 2933/2
695 11 Hodonín
20

4.2. *Gabriela Vlachovská*

Ing.Gabriela Vlachovská
vedoucí oddělení VHR a investic



E.ON Česká republika, s.r.o., F. A. Gerstnera 2151/6, 370 49 České Budějovice

Stafalia s.r.o.

V trnkách 550
691 43 Hlohovec

E.ON Česká republika, s.r.o.

Regionální správa Hodonín
Husova 1
695 42 Hodonín
www.eon.cz

T +420-

Naše značka
M49992-16090673

Hodonín, 23.11.2015

Souhlas se stavbou a činností v ochranném pásmu zařízení distribuční soustavy (elektrická síť) ve vlastnictví E.ON Distribuce, a.s.

Toto vyjádření vydává společnost E.ON Česká republika, s.r.o. (dále jen ECZR) jednající jako zástupce společnosti E.ON Distribuce, a.s. (dále jen ECD).

ECZR byla předložena žádost o vyjádření ke stavbě a činnosti v ochranném pásmu (dále jen OP):

Podzemní vedení NN

Jedná se o akci: „Hrušky - Novostavba rodinného domu“. K zásahům do OP dochází v místě stavby, KÚ Hrušky (648701), 1566/63, 2399/2, 1566/49, 1566/48.

ECZR jako zástupce ECD souhlasí s provedením výše uvedené akce v OP zařízení distribuční soustavy při splnění těchto podmínek:

- 1) Případná kolize s distribučním zařízením ve správě ECZR, bude řešena přeložkou ve smyslu § 47 zákona č. 458/2000 Sb., v platném znění (přeložku rozvodného zařízení zajišťuje jeho vlastník na náklady toho, kdo potřebu přeložky vyvolal).
- 2) Uvažovaná stavba musí respektovat ochranné pásma distribučního zařízení.
- 3) V případě, kdyby výše uvedená stavba způsobila porušení krytí kabelového vedení NN, VN dle platných ČSN, PNE, zajistí ECZR nápravná opatření (snížení kabelového vedení, založení do plastových chrániček, apod.) a to na základě písemné objednávky investora předané na ECZR neprodleně po zjištění této skutečnosti, přičemž náklady s tím spojené hradí investor stavby v plné výši.

Sídlo společnosti:
F.A. Gerstnera 2151/6
370 49 České Budějovice
Společnost je zapsána
v Obchodním rejstříku
vedeném Krajským soudem
v Českých Budějovicích,
oddíl C., vložka 15066
IČ: 257 33 591
DIČ: CZ25733591

16090673

- 4) V OP elektrické stanice, nadzemního a podzemního vedení budou při realizaci uděleného souhlasu přiměřeně dodrženy podmínky dle § 46 odst. 8 zákona č. 458/2000 Sb., v platném znění, kde se konstatuje, že v OP těchto rozvodných zařízení je zakázáno pod písmeny:
 - c) provádět činnosti, které by mohly ohrozit spolehlivost a bezpečnost provozu těchto zařízení nebo ohrozit život, zdraví či majetek osob
 - d) provádět činnosti, které by znemožňovaly nebo podstatně znesnadňovaly přístup k těmto zařízením.
- 5) Zakreslení trasy nadzemního i podzemního vedení vyskytujícího se v zájmovém území do všech vyhotovení prováděcí dokumentace a jeho vyznačení dobře viditelným způsobem přímo v terénu. Jedná se zejména o místa křížení či souběhu trasy vedení s trasou pohybu mechanizace, s trasou vedení výkopů a podobně tak, aby pracující na staveništi byli o hranicích ochranného pásma trvale informováni.
- 6) Objednání přesného vytýčení distribuční sítě (trasy kabelu) v terénu a to nejméně 14 dnů před zahájením prací v blízkosti podzemního kabelového vedení. V případě, že nebude možné trasu kabelu bezpečně určit pomocí vytyčovacího zařízení, je investor zemních prací povinen provést v nezbytném rozsahu ruční odkrytí kabelu na určených místech podle pokynů zaměstnanců ECZR pro jednoznačné stanovení jeho polohy. **Vytýčení kabelů VN, NN zajistí**
tel.: 54514-4244, email:
- 7) Provádění zemních prací v ochranném pásmu kabelu výhradně klasickým ručním nářadím bez použití jakýchkoli mechanismů s nejvyšší opatrností, nebude-li provozovatelem zařízení stanoveno jinak.
- 8) Vhodné zabezpečení obnaženého kabelu (podložení, vyvěšení, ...), aby nedošlo k jeho poškození poruchou nebo nepovolanou osobou a označení výstražnými tabulkami, bude provedeno podle pokynů pracovníka ECZR. Další podmínky pro zabezpečení našeho zařízení si vyhrajujeme při vytýčení nebo po jeho odkrytí.
- 9) Vyřešení způsobu provedení souběhů a křížení výše zmíněné akce s rozvodným zařízením musí odpovídat příslušným ČSN.
- 10) Přizvání zástupce ECZR ke kontrole křižovatek a souběhů před záhozem výkopu. O kontrole bude proveden zápis do montážního nebo stavebního deníku. Při nedodržení této podmínky, budou poruchy vzniklé na zařízení odstraňovány na náklady investora stavby.
- 11) Po dokončení musí stavba z pohledu ochrany před provozními a poruchovými vlivy distribuční soustavy odpovídat příslušným normám, zejména PNE 33 3301, PNE 33 3302, PNE 34 1050, ČSN EN 50 341-1, PNE 33 0000-1, ČSN EN 50 522, ČSN EN 61 936-1.

12) Po dokončení stavby a činnosti připomínáme, že v OP zařízení je dále zakázáno:

- a) zřizovat bez souhlasu vlastníka těchto zařízení stavby či umisťovat konstrukce a jiná podobná zařízení, jakož i uskladňovat hořlavé a výbušné látky
- b) provádět bez souhlasu jeho vlastníka zemní práce
- c) u nadzemního vedení nechávat růst porosty nad výšku 3 m
- d) u podzemního vedení vysazovat trvalé porosty a přejíždět vedení mechanizmy o celkové hmotnosti nad 6t.

13) V projektové dokumentaci a při stavbě budou respektovány podmínky uvedené ve vyjádření o existenci zařízení distribuční soustavy ve vlastnictví a provozování ECD a podmínkách práce v jeho blízkosti ze dne 18.11.2015.

14) Veškerá stavební činnost v OP elektrické stanice VN/NN, nadzemního vedení VN, podzemního vedení VN a NN, bude před jejím zahájením konzultována s příslušnou Regionální správou (dále jen RS), která stanoví bezpečnostní opatření pro práce v OP příslušného rozvodného zařízení dle platné ČSN EN 50 110-1.

15) Veškeré práce s mechanizací, jejichž části se za provozu mohou přiblížit k vodičům v OP nadzemního vedení 22 kV a výkopové práce v OP podzemního vedení 22 kV, je nutno provádět za beznapětového stavu vedení a vypnutí požadujeme objednat nejméně 25 kalendářních dnů předem.

Kontakty správců zařízení:

VN+NN


Regionální správa,
4232, email:

tel.: 54514-

V případě nedodržení vzdáleností a podmínek dle norem a platných právních předpisů, nesouhlasíme po ukončení stavby s její kolaudací.

S přátelským pozdravem

E.ON Česká republika, s.r.o.


E.ON Česká republika, s. r. o.
Regionální správa
Hodonín

012

Příloha: Podmínky pro provádění činností a prací v OP



E.ON Servisní, s.r.o., F. A. Gerstnera 2151/6, 370 49 České Budějovice

STAFALIA s.r.o.

V Trnkách 550
691 43 Hlohovec

E.ON Servisní, s.r.o.

RCDS Hodonín
Husova 3947/1
Hodonín
www.eon.cz

T +420-54514-5249

Naše značka
E7456-16088522

Hodonín, 20.11.2015

**Vyjádření o existenci zařízení distribuční soustavy (elektrická síť)
ve vlastnictví E.ON Distribuce, a.s. a podmínkách práce v jeho
blízkosti.**

Investor stavby:

Název stavby: Hrušky - Novostavba rodinného domu

Místo stavby: dle zaslané situace

Toto vyjádření slouží pro informaci o stávajícím elektrickém zařízení distribuční soustavy vlastněném a provozovaném společností E.ON Distribuce, a.s. (dále jen ECD) a je vyjádřením k územnímu a stavebnímu řízení. Vyjádření nenahrazuje a neuvádí přípojovací podmínky. V případě, že požadujete připojení nového odběrného místa, resp. zvýšení rezervovaného příkonu a doposud jste nepodali žádost, obraťte se na zákaznickou linku 800 77 33 22.

Upozorňujeme, že účastníkem územního a stavebního řízení zůstává provozovatel distribuční soustavy ECD, kterého v uvedených řízeních na základě zmocnění zastupuje společnost E.ON Česká republika, s.r.o. (dále jen ECZR).

V zájmovém území výše uvedené stavby se nachází:

Podzemní vedení NN

Ke stavbě a činnostem v ochranných pásmech (dále jen OP) nadzemního vedení, podzemního vedení nebo elektrických stanic je investor povinen zajistit si písemný souhlas ve smyslu § 46 odst. 11 zákona č. 458/2000 Sb., o podmínkách podnikání a výkonu státní správy v energetických odvětvích, v platném znění.

Sídlo společnosti:
F.A. Gerstnera 2151/6
370 49 České Budějovice
Společnost je zapsána
v Obchodním rejstříku
vedeném Krajským soudem
v Českých Budějovicích,
oddíl C., vložka 15066
IČ: 257 33 591
DIČ: CZ25733591

16088522



Vaše žádost byla předána na Regionální správu, která vydá souhlas se stavbou a činností v OP zařízení distribuční soustavy v provozování ECD.

Při provádění zemních nebo jiných prací, které mohou ohrozit předmětné distribuční a sdělovací zařízení, jste povinni dle zákona č. 309/2006 Sb., a nařízení vlády č. 591/2006 Sb., učinit veškerá opatření, aby nedošlo ke škodám na rozvodném zařízení, na majetku nebo na zdraví osob elektrickým proudem, zejména tím, že bude zajištěno:

1. Zakreslení trasy nadzemního i podzemního vedení vyskytujícího se v zájmovém území do všech vyhotovení prováděcí dokumentace.
2. Vyřešení způsobu provedení případných křížovatek a souběhů uvažované stavby s distribučním a sdělovacím zařízením v projektové dokumentaci a musí odpovídat ČSN 33 2000-5-52, ČSN 73 6005 a PNE 33 3302.
3. Objednání přesného vytýčení distribuční sítě (trasy kabelu) v terénu a to nejméně 14 dnů před zahájením prací v blízkosti podzemního kabelového vedení. V případě, že nebude možné trasu kabelu bezpečně určit pomocí vytyčovacího zařízení, je investor zemních prací povinen provést v nezbytném rozsahu ruční odkrytí kabelu na určených místech podle pokynů zaměstnanců ECZR pro jednoznačné stanovení jeho polohy. **Vytýčení kabelů VN, NN zajistí**
tel.: 54514-4244, email:
4. Uhrazení veškerých nákladů na práce vyvolané stavbou (hradí investor stavby), není-li písemnou dohodou stanoveno jinak.
5. Provádění zemních prací v ochranném pásmu kabelu výhradně klasickým ručním náradím bez použití jakýchkoli mechanismů s nejvyšší opatrností, nebude-li provozovatelem zařízení stanoveno jinak.
6. Vhodné zabezpečení obnaženého kabelu (podložení, vyvěšení, ...), aby nedošlo k jeho poškození poruchou nebo nepovolanou osobou a označení výstražnými tabulkami, bude provedeno podle pokynů pracovníka ECZR. Další podmínky pro zabezpečení našeho zařízení si vyhradujeme při vytýčení nebo po jeho odkrytí.
7. Přizvání zástupce ECZR ke kontrole křížovatek a souběhů před záhozem výkopu. O kontrole bude proveden zápis do montážního nebo stavebního deníku. Při nedodržení této podmínky, budou poruchy vzniklé na zařízení odstraňovány na náklady investora stavby.
8. Neporušení stability podpěrných bodů nadzemního vedení a nenarušení podzemního uzemňovacího vedení.
9. Neprodlené ohlášení jakéhokoliv poškození distribučního a sdělovacího zařízení v provozování ECD na telefonní číslo **800 22 55 77**.



Kontakty správců zařízení:

VN+NN

Regionální správa, I , tel.: 54514-
4232, email:

Pozor ! Vyjádření má platnost 12 měsíců tj. do 20.11.2016.

Upozorňujeme na možnou polohovou odchylku uloženého vedení od výkresové dokumentace.

Do přiložené a námi orazítované dokumentace jsme **informativně** zakreslili:

- zeleně plně podzemní vedení NN
- zeleně čárkovaně nadzemní vedení NN
- fialově plně zrušené podzemní vedení

Při vytýčení trasy zařízení i ke kontrole před záhozem a ke všem dalším jednáním s ECZR jako zástupcem ECD předložte toto vyjádření.

S přátelským pozdravem

E.ON Servisní, s.r.o.

E.ON Servisní, s.r.o.
F. A. Gerstnera 2151/6
370 49 České Budějovice
IČ: 25766215, DIČ: CZ25186213

109

Příloha: Orazítovaná situace s informativním zákresem.

Následující oddíl se vyplňuje v případě žádosti o udělení souhlasu se zjednodušeným územním řízením nebo s uzavřením veřejnoprávní smlouvy

Udělení souhlasu

*Souhlasíme – Nesouhlasíme se zjednodušeným územním řízením**

*Souhlasíme – Nesouhlasíme s uzavřením veřejnoprávní smlouvy**

E.ON Česká republika, s.r.o.

**Pro platnost udělení souhlasu je nutný podpis a razítko oprávněného pracovníka*



The energy to lead

Stafalia s.r.o.
V trnkách 550
69143 Hlohovec

naše značka
5001207868

vyřízení

datum
18.11.2015

Věc:

Novostavba rodinného domu (bez plynofikace)

K.ú. - p.č.: Hrušky-1566/63

Stavebník:

Účel stanoviska: Povolení stavby - stavební režim

RWE GasNet, s.r.o., jako provozovatel distribuční soustavy (PDS) a technické infrastruktury, zastoupený RWE Distribuční služby, s.r.o., vydává toto stanovisko:

Ve Vámi zadané lokalitě se nachází plynárenské zařízení STLPE DN110 2009 v naší správě - viz příložená situace.

Toto stanovisko se netýká plynofikace RD.

Plynofikaci je nutno řešit samostatnou PD a stanoviskem (<http://www.rwe.cz/ds/ds-kontaktni-system/>).

Povrch nad plynárenským zařízením požadujeme zhotovit z rozebíratelného materiálu.

Nad plynárenským zařízením nesmí být umístěny obrubníky nebo jiné zařízení s pevným základem.

V místě stavby se nachází plynovody a plynovodní přípojky v naší správě - viz. příložená situace.

Plynovod a přípojky s navrtávacími T-kusy (dále jen zařízení) nesmí být uloženy v konstrukci komunikace.

Pokud by zařízení zasahovalo do konstrukce komunikace, požadujeme obsyp pískem (min. 20 cm) nebo jinou úpravu dohodnutou na místě samém.

Křížení a souběh inž. sítí s plynovodním zařízením musí být v souladu s ČSN 73 60 05, tab. 1 a 2.

Budované objekty (např. šachty, vpusti, dopravní značky, sloupy atd.) musí dodržet od stávajícího zařízení světlostou vzdálenost dle ČSN EN 12 007, TPG 702 04, čl. 14.5 a 14.6 - minimálně 1m, tj. nesmí zasahovat do ochranného pásma zařízení - plynovodu!

V rozsahu této stavby souhlasíme s povolením stavby dle zákona 183/2006 Sb. ve znění pozdějších předpisů. Tento souhlas platí pro územní řízení, řízení o územním souhlasu, veřejnoprávní smlouvy pro umístění stavby, zjednodušené územní řízení, ohlášení, stavební řízení, společné územní a stavební řízení, veřejnoprávní smlouvu o provedení stavby nebo oznámení stavebního záměru s certifikátem autorizovaného inspektora.

V zájmovém území se mohou nacházet plynárenská zařízení jiných vlastníků či správců, případně i dlouhodobě nefunkční/neprovozovaná plynárenská zařízení bez dostupných informací o jejich poloze a vlastnictví.

Plynárenské zařízení je dle ust. § 2925 zákona č. 89/2012 Sb., občanského zákoníku, provozováno jako zařízení zvláště nebezpečné a z tohoto důvodu je chráněno ochranným pásmem dle zákona č.458/2000 Sb. ve znění pozdějších předpisů.

Nedodržení podmínek uvedených v tomto stanovisku zakládá odpovědnost stavebníka za vzniklé škody.

Ochranným pásmem se rozumí souvislý prostor v bezprostřední blízkosti plynárenského zařízení, který činí:

a) u nízkotlakých a středotlakých plynovodů a plynovodních přípojek, jimiž se rozvádí plyn v zastavěném území obce 1 m na obě strany od půdorysu,

b) u ostatních plynovodů a plynovodních přípojek 4 m na obě strany od půdorysu,

c) u technologických objektů 4 m od půdorysu

RWE Distribuční služby, s.r.o.

Plynárenská 499/1
657 02 Břmo
T +420532221111
F +420545578571
E info_ds@rwe.cz
I www.rwe.cz
IČ: 27935311
DIČ: C227935311

Zapsán do obchodního rejstříku:
Krajský soud v Brně
oddíl C, vložka 57165
26.07.2007

Bankovní spojení:
Československá obchodní banka,
a.s.
Číslo účtu: 17837923
Kód banky: 0300



The energy to lead

Při realizaci uvedené stavby budou dodrženy podmínky pro provádění stavební činnosti v ochranném pásmu plynárenského zařízení:

- 1) Za stavební činnosti se pro účely tohoto stanoviska považují všechny činnosti prováděné v ochranném pásmu plynárenského zařízení (tzn. i bezvýkopové technologie).
- 2) Stavební činnosti v ochranném pásmu plynárenského zařízení je možné realizovat pouze při dodržení podmínek stanovených v tomto stanovisku. Nebudou-li tyto podmínky dodrženy, budou stavební činnosti, popř. úpravy terénu prováděné v ochranném pásmu plynárenského zařízení považovány dle § 68 zákona č.458/2000 Sb. ve znění pozdějších předpisů za činnost bez našeho předchozího souhlasu. Při každé změně projektu nebo stavby (zejména trasy navrhovaných inženýrských sítí) je nutné požádat o nové stanovisko k této změně.
- 3) Před zahájením stavební činnosti v ochranném pásmu plynárenských zařízení bude provedeno vytyčení trasy a přesné určení uložení plynárenského zařízení. Vytyčení trasy provede příslušná provozní oblast (formulář a kontakt naleznete na www.rwe-ds.cz nebo Zákaznická linka 840 11 33 55). Při žádosti uvede žadatel naši značku (číslo jednací) uvedenou v úvodu tohoto stanoviska. O provedeném vytyčení trasy bude sepsán protokol. Přesné určení uložení plynárenského zařízení je povinen provést stavebník na svůj náklad. Bez vytyčení trasy a přesného určení uložení plynárenského zařízení stavebníkem nesmí být vlastní stavební činnosti zahájeny. Vytyčení plynárenského zařízení považujeme za zahájení činnosti stavebníka v ochranném pásmu plynárenského zařízení.
- 4) Bude dodržena mj. ČSN 73 6005, TPG 702 04, zákon č.458/2000 Sb. ve znění pozdějších předpisů, případně další předpisy související s uvedenou stavbou.
- 5) Pracovníci provádějící stavební činnosti budou prokazatelně seznámeni s polohou plynárenského zařízení, rozsahem ochranného pásma a těmito podmínkami.
- 6) Při provádění stavební činnosti v ochranném pásmu plynárenského zařízení, vč. přesného určení uložení plynárenského zařízení je investor povinen učinit taková opatření, aby nedošlo k poškození plynárenského zařízení nebo ovlivnění jeho bezpečnosti a spolehlivosti provozu. Nebude použito nevhodného nářadí, zemina bude těžena pouze ručně bez použití pneumatických, elektrických, bateriových a motorových nářadí.
- 7) Odkryté plynárenské zařízení bude v průběhu nebo při přerušení stavební činnosti řádně zabezpečeno proti jeho poškození.
- 8) V případě použití bezvýkopových technologií (např. protlaku) bude před zahájením stavební činnosti provedeno úplné obnažení plynárenského zařízení v místě křížení na náklady stavebníka. V případě, že nebude tato podmínka dodržena, nesmí být použita bezvýkopová technologie.
- 9) Stavebník je povinen neprodleně oznámit každé i sebemenší poškození plynárenského zařízení (vč. izolace, signalizačního vodiče, výstražné fólie atd.) na telefon 1239.
- 10) Před provedením zásepů výkopu v ochranném pásmu plynárenského zařízení bude provedena kontrola dodržení podmínek stanovených pro stavební činnosti v ochranném pásmu plynárenského zařízení a kontrola plynárenského zařízení. Kontrolu provede příslušná provozní oblast (formulář a kontakt naleznete na www.rwe-ds.cz nebo Zákaznická linka 840 11 33 55). Při žádosti uvede žadatel naši značku (číslo jednací) uvedenou v úvodu tohoto stanoviska. Povinnost kontroly se vztahuje i na plynárenské zařízení, které nebylo odhaleno. O provedené kontrole bude sepsán protokol. Bez provedené kontroly nesmí být plynovodní zařízení zasypáno. V případě, že nebudou dodrženy výše uvedené podmínky, je stavebník povinen na základě výzvy provozovatele PZ, nebo jeho zástupce doložit průkaznou dokumentaci o nepoškození PZ během výstavby-nebo provést na své náklady kontrolní sondy v místě styku stavby s PZ.
- 11) Plynárenské zařízení bude před zásepem výkopu řádně podsypáno a obsypáno těženým pískem, zhutněno a bude osazena výstražná fólie žluté barvy, vše v souladu s ČSN EN 12007-1-4, TPG 702 01, TPG 702 04.
- 12) Neprodleně po skončení stavební činnosti budou řádně osazeny všechny poklapy a nadzemní prvky plynárenského zařízení.
- 13) Poklapy uzávěrů a ostatních armatur na plynárenském zařízení vč. hlavních uzávěrů plynu (HUP) na odběrném plynovém zařízení udržovat stále přístupné a funkční po celou dobu trvání stavební činnosti,
- 14) Případně zřizování staveniště, skladování materiálů, stavebních strojů apod. bude realizováno mimo ochranné pásmo plynárenského zařízení (není-li ve stanovisku uvedeno jinak),
- 15) Bude zachována hloubka uložení plynárenského zařízení (není-li ve stanovisku uvedeno jinak),



The energy to lead

16) Při použití nákladních vozidel, stavebních strojů a mechanismů zabezpečit případný přejezd přes plynárenské zařízení uložení panelů v místě přejezdu plynárenského zařízení.

Platí pouze pro území vyznačené v příloze tohoto stanoviska a to 24 měsíců ode dne jeho vydání.

V případě dotčení pozemku v majetku RWE kontaktujte prosím RWE GasNet, s.r.o. Kontakt naleznete na adrese www.rwe-distribuce.cz/cs/kontaktni-system/, činnost "Smluvní vztahy - pozemky a budovy plynárenských zařízení", případně na Zákaznické lince 840 11 33 55.

Za správnost a úplnost dokumentace předložené s žádostí včetně jejího souladu s platnými předpisy plně zodpovídá její zpracovatel. Stanovisko nenahrazuje případná další stanoviska k jiným částem stavby.

V případě další korespondence nebo jednání (např. změna stavby) uvádějte naši značku - 5001207868 a datum tohoto stanoviska. Kontakty jsou k dispozici na www.rwe-ds.cz nebo Zákaznická linka 840 11 33 55.

technik externích požadavků
odbor zpracování externích požadavků
RWE Distribuční služby, s.r.o.
+420532228431

Přílohy: Detailní zakres plynárenského zařízení, Ověřená příloha žadatele

**VYJÁDRĚNÍ O EXISTENCI SÍTĚ ELEKTRONICKÝCH KOMUNIKACÍ
A VŠEOBECNÉ PODMÍNKY OCHRANY SÍTĚ ELEKTRONICKÝCH KOMUNIKACÍ
SPOLEČNOSTI Česká telekomunikační infrastruktura a.s.**

vydané podle § 101 zákona č. 127/2005 Sb., o elektronických komunikacích a o změně některých souvisejících zákonů (zákon o elektronických komunikacích), ve znění pozdějších předpisů a § 161 zákona č. 183/2006 Sb., o územním plánování a stavebním řádu (stavební zákon) či dle dalších příslušných právních předpisů

Číslo jednací: 728639/15

Číslo žádosti: 0115 482 878

Důvod vydání *Vyjádření*: **Veřejnoprávní smlouvy**

Platnost tohoto *Vyjádření* končí dne: **5. 11. 2017.**

Žadatel	Stafalia s.r.o., kontaktní osoba: Stafalia s.r.o., V trnkách 550, Hlohovec, 69143	
Stavebník		
Název akce	Novostavba rodinného domu	
Zájmové území	Okres	Břeclav
	Obec	Hrušky
	Kat. území / č. parcely	Hrušky

Žadatel shora označenou žádostí určil a vyznačil zájmové území, jakož i stanovil důvod pro vydání *Vyjádření* o existenci sítě elektronických komunikací a Všeobecných podmínek ochrany sítě elektronických komunikací společnosti *Česká telekomunikační infrastruktura a.s.* (dále jen *Vyjádření*).

Na základě určení a vyznačení zájmového území žadatelem a na základě stanovení důvodu pro vydání *Vyjádření* vydává společnost *Česká telekomunikační infrastruktura a.s.* následující *Vyjádření*. **Nedojde ke střetu** se sítí elektronických komunikací (dále jen *SEK*) společnosti *Česká telekomunikační infrastruktura a.s.* Na žadatelem určeném a vyznačeném zájmovém území se nevyskytuje *SEK* společnosti *Česká telekomunikační infrastruktura a.s.* Pokud se na žadatelem určeném a vyznačeném zájmovém území vyskytnou budovy a jiné objekty, je žadatel srozuměn s tím, že v takových budovách a jiných objektech se mohou nacházet vnitřní komunikační rozvody, které jsou součástí *SEK* a mají stejnou právní ochranu jako *SEK*.

Stavebník, nebo jím pověřená třetí osoba, je povinen **pouze pro případ, že toto *Vyjádření*, včetně Všeobecných podmínek ochrany *SEK* nepředstavuje dostatečnou informaci pro záměr, pro který podal shora označenou žádost nebo pro zpracování projektové dokumentace stavby, která koliduje se *SEK*, nebo zasahuje do Ochranného pásma *SEK***, vyzvat písemně společnost *Česká telekomunikační infrastruktura a.s.* k upřesnění podmínek ochrany *SEK*, a to prostřednictvím zaměstnance společnosti *Česká telekomunikační infrastruktura a.s.* pověřeného ochranou sítě - (dále jen *POS*) v každé situaci, kdy hrozí poškození vedení *SEK*, resp. kolize stavby se *SEK*.

Číslo jednací: 728639/15

Číslo žádosti: 0115 482 878

(1) *Vyjádření* je platné pouze pro zájmové území určené a vyznačené žadatelem, jakož i pro důvod vydání *Vyjádření* stanovený žadatelem v žádosti.

Vyjádření pozbývá platnosti uplynutím doby platnosti v tomto *Vyjádření* uvedené, změnou rozsahu zájmového území či změnou důvodu vydání *Vyjádření* uvedeného v žádosti, nesplněním povinností stavebníka dle bodu (2) tohoto *Vyjádření*, anebo pokud se žadatel či stavebník bezprostředně před zahájením realizace stavby ve vyznačeném zájmovém území prokazatelně neujistí u společnosti *Česká telekomunikační infrastruktura a.s.* o tom, zda toto *Vyjádření* v době bezprostředně předcházející zahájení realizace stavby ve vyznačeném zájmovém území stále odpovídá skutečnosti, to vše v závislosti na tom, která ze skutečností rozhodná pro pozbytí platnosti tohoto *Vyjádření* nastane nejdříve.

(2) Bez ohledu na všechny shora v tomto *Vyjádření* uvedené skutečnosti je stavebník, nebo jím pověřená třetí osoba, povinen řídit se Všeobecnými podmínkami ochrany *SEK* společnosti *Česká telekomunikační infrastruktura a.s.*, které jsou nedílnou součástí tohoto *Vyjádření*.

(3) Společnost *Česká telekomunikační infrastruktura a.s.* prohlašuje, že žadatelé byly pro jím určené a vyznačené zájmové území poskytnuty veškeré, ke dni podání shora označené žádosti, dostupné informace o *SEK*.


(4) Žadatelé převzetím tohoto *Vyjádření* vzniká povinnost poskytnuté informace a data užít pouze k účelu, pro který mu byla tato poskytnuta. Žadatel není oprávněn poskytnuté informace a data rozmnožovat, rozšiřovat, pronajímat, půjčovat či jinak užívat bez souhlasu společnosti *Česká telekomunikační infrastruktura a.s.* V případě porušení těchto povinností vznikne žadatelé odpovědnost vyplývající z platných právních předpisů, zejména předpisů práva autorského.

V případě dotazů k *Vyjádření* lze kontaktovat společnost *Česká telekomunikační infrastruktura a.s.* na asistenční lince 14 111.

Přílohami *Vyjádření* jsou:

- Všeobecné podmínky ochrany *SEK* společnosti *Česká telekomunikační infrastruktura a.s.*
- Situační výkres (obsahuje zájmové území určené a vyznačené žadatelem a výřezy účelové mapy *SEK*)

Vyjádření vydala společnost *Česká telekomunikační infrastruktura a.s.* dne: 5. 11. 2015.


Česká telekomunikační infrastruktura a.s.
Olšanská 2681/6
130 00 Praha 3
DIČ: CZ04084063

96

OBEC HRUŠKY

U zbrojnice čp. 100, Hrušky, 691 56

tel.: 519 343 220, fax: 519 343 221, E-mail: obec@hrusky.cz
IČO 00283185, DIČ CZ00283185, č.ú. 4420-651/0100 KB Břeclav

Hrušky dne: 9. 12. 2015
Číslo jednací: HRU1135/2015
Vaše značka:
Vyřizuje: Barancová

Městský úřad
Odbor stavebního řádu a OŽÚ
T. G. M. 3
Břeclav
690 02

Potvrzení o vynětí ze zemědělského půdního fondu

Obec Hrušky Vám tímto sděluje, že na základě „Souhlasu k trvalému odnětí zemědělské půdy ze zemědělského půdního fondu pro akci „Bydlení Hrušky – Zahajka“ v k. ú. Hrušky ze dne 17. 10. 2005 vydaného Krajským úřadem Jihomoravského kraje, Odbor životního prostředí, Žerotínovo náměstí 3/5, 601 82 Brno, č.j. JMK 38734/2005/OŽP/Ha pozemek parcelní číslo KN 1566/63 k. ú. Hrušky spadá do území vyňatého ze zemědělského půdního fondu dle uvedeného souhlasu v rozsahu budoucí zastavěné plochy.

S pozdravem



Bc. Jana Filipovičová
starostka obce

OBEC HRUŠKY
U Zbrojnice č.p. 100, 691 56 Hrušky
IČ: 00283185, DIČ: CZ00283185