

Povinný subjekt:

Městský úřad Břeclav
Odbor správních věcí a dopravy
Oddělení přestupkového řízení
Náměstí T. G. Masaryka 42/3
690 81 Břeclav

Žadatel:

3

ID schránky:

V Kyjevě dne 8. 8. 2018

**Žádost o poskytnutí informace ve smyslu zákona č. 106/1999
Sb. o svobodném přístupu k informacím, ve znění pozdějších
předpisů.**

S odkazem na výše uvedený zákon vás tímto žádám, jakožto provozovatel vozidla viz č.j. MUBR 134511/2018/MH, o zaslání všech dokumentů v elektronické podobě prostřednictvím ISDS do mé datové schránky, které mi ze spisu MUBR-S 133304/2018 OSVD dosud nebyly poskytnuty.

Děkuji.

S pozdravem


- 8 -08- 2018



Městský úřad Břeclav

odbor správních věcí a dopravy
náměstí T. G. Masaryka 42/3
690 81 Břeclav

Č.j. MUBR 155986/2018
Sp. zn. MUBR-S 144352/2018 OSVD


Břeclav 24.srpna 2018

Zaslání dokumentů


Na základě Vaší žádosti dle zákona č. 106/1999 Sb., o svobodném přístupu k informacím, ve znění pozdějších předpisů, zasíláme požadované dokumenty

- fotografie vozidla
- ověřovací list
- stanovisko k umístění radaru

**MĚSTSKÝ ÚŘAD
BŘECLAV** ³³
odbor správních věcí a dopravy
Náměstí T.G.M. 3, PSČ 690 81


Mgr. Marcela Dokoupilová
oprávněná úřední osoba

Příloha: dle textu



ZÁZNAM O PŘESTUPKU

RADAR		VOZIDLO	
Naměřená rychlost	57 km/h	Registrační značka	
Datum a čas přestupku	28.7.2018 v 15:39 hod.		
Místo měření	v obci Břeclav		
Stanoviště	Na Valtické u čp. 743 v blízkosti areálu Bors Club		
Směr jízdy	ve směru jízdy od centra města Břeclav směrem na Valtice		
Režim měření	Automatizovaný		
Povolená rychlost	50		
Omezení dopravní zn.			
Číslo snímku měřiče	34414		
Model měřidla	RAMER10 T		
Výrobní číslo zařízení	17/0309		
GPS délka	016°51'20.106" E		
GPS šířka	48°45'23.393" N		



AMS K22

Autorizované metrologické středisko

RAMET a.s., Letecká 1110, 686 04 KUNOVICE

OVĚŘOVACÍ LIST č. 207/17

DATUM VYDÁNÍ: 25.10.2017

Listů: 1/ list 1



razítko AMS K22

Ing. Viktor Lokaj

vedoucí AMS K22, 0116-CR-0953-15

- 1. VLASTNÍK MĚŘIDLA:** RAMET a.s. Kunovice
- 2. NÁZEV A TYP MĚŘIDLA:** Silniční radarový rychloměr RAMER10 T
- | | | |
|-----|-----------------------------------|--------------------------------|
| 2.1 | Výrobní číslo měřidla: | 17/0309 |
| 2.2 | Výrobní číslo sensoru: | 17/1048 |
| 2.3 | Rozsah měření: | 20 až 250 km.hod ⁻¹ |
| 2.4 | Výrobce: | RAMET a.s. Kunovice |
| 2.5 | Rok výroby: | 2017 |
| 2.6 | Výrobní čísla schválených skříní: | 17/0044 Na Valtické, Brno |
- 3. POUŽITÉ ETALONY A MĚŘIDLA S NÁVAZNOSTÍ NA STÁTNÍ ETALONY PŘÍSLUŠNÉ JEDNOTKY**
- | | |
|-----|--|
| 3.1 | Etalonové zařízení PA 501 170 v.č. 03/0001 kalibrační list ČMI 8012-KL-50330-17, dat. kalibrace 12.10.2017 |
| 3.2 | Mikrovlný čítač HP 5352B v.č. 3049A01166, kalibrační list ČMI 1013-KL-40027-17, dat. kalibrace 23.8.2017 |
| 3.3 | Simulátor VFM R314415N v.č. 11/0001, kalibrační list RAMET 201600152, dat. kalibrace 3.11.2016 |
- 4. MĚŘIDLO BYLO ZKOUŠENO:** na základě požadavků *Opatření obecné povahy číslo 0111-OOP-C005-09* podle metrologických předpisů MP01-MP10 a na základě Rozhodnutí o udělení autorizace 38/2000 ze dne 21.12.2000
- 5. PODMÍNKY MĚŘENÍ:** podle požadavků *Opatření obecné povahy číslo 0111-OOP-C005-09* teplota v laboratoři (23 ± 3) °C, rel. vlhkost vzduchu max. 75 %
- 6. VÝSLEDEK ZKOUŠKY:** Provedené zkoušky měřidla prokázaly, že předložený silniční rychloměr má požadované metrologické vlastnosti (viz Certifikát o schválení typu stanoveného měřidla č. 0111-CS-C005-11 ze dne 21.2.2011, Revize 1 ze dne 10.12.2014, Revize 2 ze dne 25.2.2016. Tato revize nahrazuje v plném znění všechny předchozí verze tohoto schválení).
- Závěr:** Rychloměr byl jako stanovené měřidlo ověřen a lze jej používat k měření rychlosti za dodržování Návodu k obsluze.
- 7. ZPŮSOB VYZNAČENÍ OVĚŘENÍ NA MĚŘIDLE:** úřední značky umístěné na místech uvedených v certifikátu o schválení typu stanoveného měřidla viz bod 6.
- 8. PLATNOST OVĚŘENÍ:** podle §7 odstavec 1 Vyhlášky MPO č. 262/2000 Sb. v platném znění. Ověření zaniká v případech uvedených v §7, odstavec 2 této vyhlášky. Doba platnosti ověření 1 rok podle Vyhlášky 345/2002 Sb. v platném znění.
Konec platnosti ověření dne 24.10.2018
- 9. OVĚŘENÍ PROVEDL:** Stanislav Urbánek CZ 1171/2011 **DATUM ZKOUŠKY:** 25.10.2017

Tento ověřovací list nesmí být bez písemného souhlasu ověřující laboratoře rozmnožován jinak než celý.



Č.j. KRPB-98380-2/ČJ-2016-0600DP-SED

Brno 16. ledna 2017

Počet listů: 2

Městský úřad Břeclav
Odbor správních věcí a dopravy
Oddělení dopravy a silničního hospodářství
Nám. T.G.Masaryka 42/3

690 81 Břeclav

sil. I/40 Břeclav ul. Valtická - umístění stacionárního radaru k měření rychlosti – stanovisko

Na Odbor služby dopravní policie Krajského ředitelství policie Jihomoravského kraje byla doručena žádost o vydání stanoviska k umístění stacionárního měřiče rychlosti na sil. I/40, Břeclav ul. Valtická u přechodu pro chodce u tenisové haly. Předmětná záležitost již byla předjednána na jaře 2016.

Po posouzení předložené žádosti a řešené lokality, v návaznosti na předchozí jednání, zdejší součást Policie ČR, jako orgán veřejné správy, vykonávající činnost ve věcech bezpečnosti a plynulosti silničního provozu, vydává následující stanovisko.

Policie České republiky, ve smyslu ustanovení § 79a zák. č. 361/2000 Sb., o provozu na pozemních komunikacích, ve znění pozdějších předpisů, s cílem zvýšení bezpečnosti pěších v blízkosti školy a autobusových zastávek, určuje místo pro měření rychlosti vozidel Městskou policií Břeclav na sil. I/40, ul. Valtická v Břeclavi.

Zařízení pro měření rychlosti vozidel bude umístěno v přidruženém prostoru pozemní komunikace na základě povolení příslušného stavebního úřadu. Konstrukce měřiče rychlosti a její umístění nesmí vytvářet nebezpečnou pevnou překážku v blízkosti pozemní komunikace. Ukotvení konstrukce bude řešeno tak, aby byla minimalizována rizika v případě střetu vozidla s konstrukcí.

V rámci dosavadního projednávání umístění radaru Policie ČR opakovaně upozorňovala na skutečnosti, které přímo ohrožují bezpečnost silničního provozu v řešeném úseku ulice Valtická. Tato rizika doposud nebyla odstraněna. Policie ČR opětovně upozorňuje na zjištěná rizika, která je nutno bezodkladně řešit. Samotnou instalaci měřiče rychlosti nelze považovat za vyhovující a konečné řešení.

Kounicova 24
611 32 Brno

Tel.: +420 974 621 259
Fax: +420 974 622 551
E-mail: krpb.osdp.podatelna@pcr.cz

Prohlídkou předmětného úseku ul. Valtická byly zjištěny následující rizika:

1. V blízkosti autobusových zastávek jsou vyznačeny dva přechody pro chodce. Stručně lze definovat, že se jedná o „původní“ zcela nevyhovující přechod pro chodce a „nový“ přechod (situovaný směrem na Valtice). Nový přechod je nasvětlen bezpečnostním osvětlením, je označen svislým dopravním značením a až přehnaně vyznačen i vodorovným dopravním značením (V7, V12e, symboly A11 vyznačené na vozovce). Na rozdíl od nového přechodu, postrádá původní přechod bezpečnostní osvětlení, není správně označen svislým dopravním značením, je vyznačen pouze vodorovným dopravním značením č. V7 a jeho délka přibližně 11 metrů odporuje technickým a legislativním předpisům. Vzájemná vzdálenost přechodů pro chodce je pouhých 50 m, což je zcela nevyhovující. V kontextu uvedeného je původní přechod oproti novému z pohledů řidičů značně upozaděn. Tento diametrální rozdíl ve vyznačení téměř shodných situací je nepřijatelný. Zásadní riziko původního přechodu však spočívá v jeho nevhodném umístění bezprostředně před autobusové stání v zastávce. V praxi to znamená, že v době, kdy v zastávce ve směru do města stojí autobus, není pro řidiče přijíždějící ze směru od Valtic zajištěn téměř žádný rozhled na nástupní plochu přechodu. V důsledku téměř nulových rozhledů hrozí výrazné riziko možného střetu vozidla s chodcem vstupujícím do vozovky.

Policie ČR tímto dává podnět ke zrušení původního značně rizikového přechodu pro chodce. Dle našeho názoru mělo dojít ke zrušení původního přechodu pro chodce již v době, kdy byl uveden do užívání přechod nový. Vzhledem k blízkosti základní školy a sportovního areálu je nutné celou záležitost ohledně zjištěných rizik vnímat velice obezřetně a řádně se věnovat jejich odstranění.

2. V blízkosti řešené lokality se nachází nelegální sjezd ze sil. I/40 směrem k ul. Slunečná. Na tento nelegální stav Policie ČR již opakovaně upozorňovala.

Policie ČR dává podnět ke zrušení nepovoleného sjezdu ze sil. I/40 a zabránění jeho obnovení.


3. Podél ul. Valtické je umístěno množství reklamních zařízení, která odvádějí pozornost účastníků silničního provozu a výrazně zvyšují riziko vzniku kolizních situací nebo dopravních nehod.

Policie ČR dává podnět k odstranění nepovolených reklamních zařízení.

Dopravní prostor je nutné vnímat komplexně a bezpečnost účastníků silničního provozu řešit s ohledem na všechny skutečnosti. Vzhledem k výše uvedeným bodům je evidentní, že pouhá instalace a provozování měřiče rychlosti není dostatečným řešením pro dosažení vyšší bezpečnosti silničního provozu.

Souhlas Policie ČR s umístěním a provozováním měřiče rychlosti je omezen na 12 měsíců od data vydání stanoviska. V případě požadavku na další provozování měřiče rychlosti je nutné vyžádat aktuální souhlas Policie ČR. Při aktualizaci stanoviska bude Policií ČR přihlíženo k odstranění výše uvedených rizik a k zrealizovaným úpravám dopravního prostoru, směřující ke zvýšení bezpečnosti silničního provozu. V případě dalšího projednání s Policií ČR bude důsledně posuzováno odstranění rizikových faktorů.

Zpracoval: kpt. Ing. Lubomír Sedlák
vrchní komisař
tel.: 974 622 464


plk. Ing. Jindřich Rybka BA.
vedoucí odboru



S00RP00TDGCI

Městský úřad Břeclav

ODBOR SPRÁVNÍCH VĚCÍ A DOPRAVY

náměstí T. G. Masaryka 42/3

690 81 Břeclav

Č.j.: MUBR 156512/2018/RH
Sp.zn.: MUBR-S 144352/2018 OSVD

Břeclav 27. srpna 2018

pan

Odpověď na žádost o informace - oprava

Na základě Vaší žádosti o informace podle zákona č.106/1999 Sb., o svobodném přístupu k informacím, ve znění pozdějších předpisů, ve které jste požadoval zaslání dokumentů, Vám byly v přílohách zaslány tyto dokumenty:

- fotografie vozidla
- ověřovací list k radaru
- stanovisko k umístění radaru

U dokumentu Stanovisko k umístění stacionárního radaru byl omylem odeslán předchozí souhlas Policie ČR, s koncem platnosti dne 16. 1. 2018.

Tento dokument byl následně dne 8. 1. 2018, po splnění podmínek stanovených Policií ČR, nahrazen a aktualizován Stanoviskem k určení místa měření stacionárním radarem, který je platný až do 8. 1. 2020.

**MĚSTSKÝ ÚŘAD
BŘECLAV**
odbor správních věcí a dopravy
Náměstí T.G.M. 3, PSČ 690 81

Mgr. Radim Húbner
vedoucí oddělení přestupkového řízení



Odbor služby dopravní policie

Č.j. KRPB-272090-1/ČJ-2017-0600DP-SED

Brno 8. ledna 2018

Počet listů: 1

Městský úřad Břeclav
Odbor správních věcí a dopravy
Oddělení dopravy a silničního hospodářství
Nám. T.G.Masaryka 42/3

690 81 Břeclav

sil. I/40 Břeclav ul. Valtická - umístění stacionárního radaru k měření rychlosti, určení místa měření rychlosti – stanovisko

Na Odbor služby dopravní policie Krajského ředitelství policie Jihomoravského kraje byla doručena žádost o prodloužení souhlasu a s umístěním stacionárního měřiče rychlosti na sil. I/40, Břeclav ul. Valtická u přechodu pro chodce u tenisové haly. Předmětná záležitost již byla Policií ČR v roce 2017 odsouhlasena.

Po posouzení předložené žádosti a řešené lokality, v návaznosti na předchozí jednání, zdejší součást Policie ČR, jako orgán veřejné správy, vykonávající činnost ve věcech bezpečnosti a plynulosti silničního provozu, vydává následující stanovisko.

Policie České republiky, ve smyslu ustanovení § 79a zák. č. 361/2000 Sb., o provozu na pozemních komunikacích, ve znění pozdějších předpisů, s cílem zvýšení bezpečnosti pěších v blízkosti školy a autobusových zastávek, určuje místo pro měření rychlosti vozidel Městskou policií Břeclav na sil. I/40, ul. Valtická v Břeclavi.


Platnost výše uvedeného stanoviska je dva roky od data vydání. Před uplynutím této doby lze zažádat o prodloužení jeho platnosti. Naše stanovisko může být v průběhu jeho platnosti upraveno, například z důvodu změny dopravně bezpečnostní situace. Záměrem Policie ČR je zajištění podpory bezpečnosti silničního provozu v předmětné lokalitě, zejména bezpečnosti chodců a zmírnění negativních vlivů silničního provozu. S cílem dosažení výše uvedeného by bylo vhodné a žádoucí investovat finanční prostředky generované činností měřiče rychlosti zpět do infrastruktury a zvyšování bezpečnosti silničního provozu. Policie ČR bude průběžně sledovat

Kounicova 24
611 32 Brno

Tel.: +420 974 621 259
Fax: +420 974 622 551
E-mail: krpb.osdp.podatelna@pcr.cz

a vyhodnocovat nejenom dopady měřiče rychlosti na bezpečnost a plynulost silničního provozu, ale i přístup kompetentních institucí ve vztahu k dalšímu utváření bezpečného dopravního prostoru. Získané skutečnosti budou Policií ČR zohledněny při dalším případném projednání problematiky měřičů rychlosti.

Zpracoval: kpt. Ing. Lubomír Sedlák
vrchní komisař
tel.: 974 622 464


plk. Ing. Jindřich Rybka BA.
vedoucí odboru