

OZNAČENÍ VÝKRESU: C3.LIST1  
 MĚŘITKO: 1:500  
 FORMÁT: 2x44

NOVÁ OPTICKÁ TRASA NEJ.CZ  
 K. Ú. POŠTORNÁ

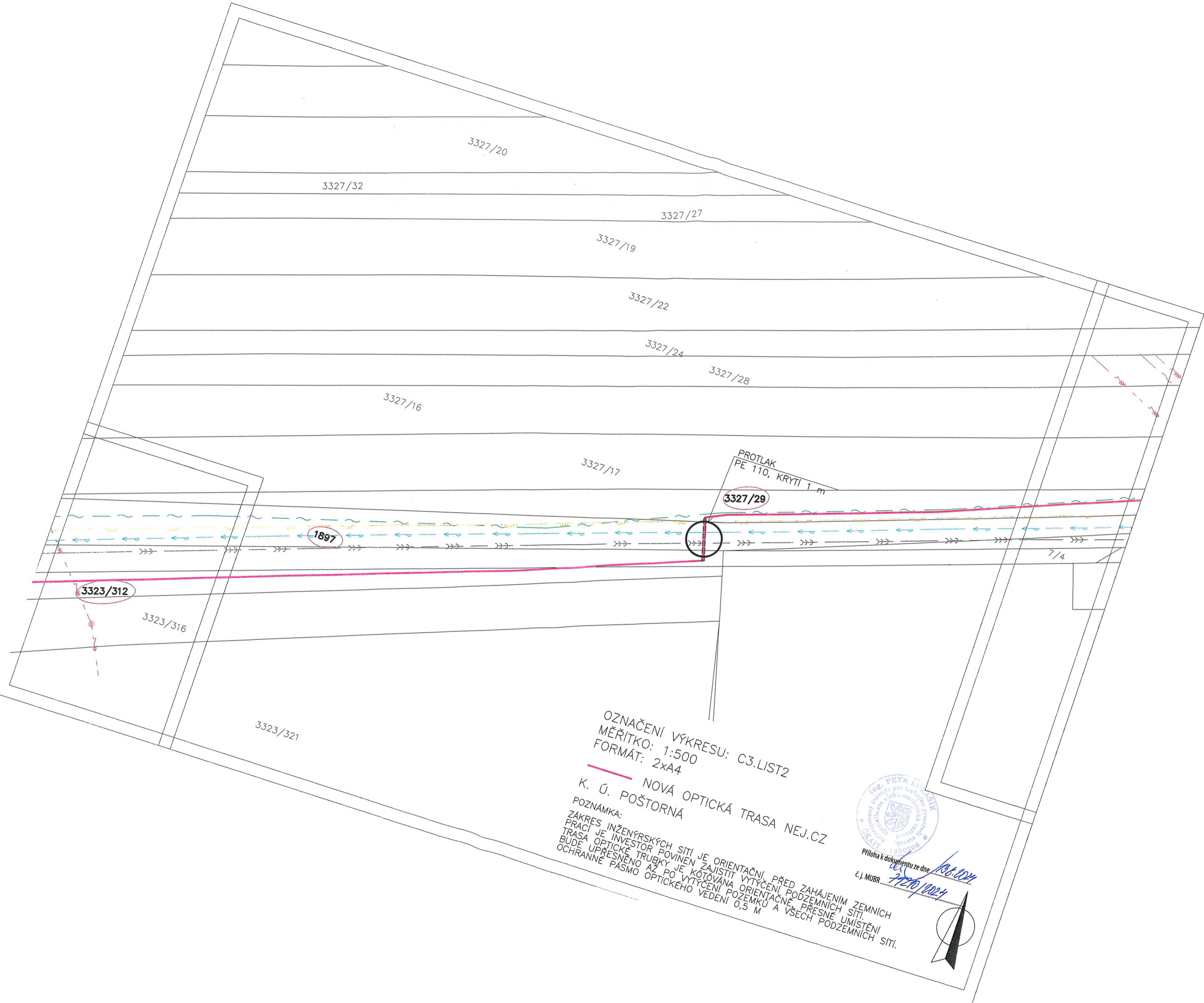
POZNÁMKA:  
 ZÁKRES INŽENÝRSKÝCH SÍTÍ JE ORIENTAČNÍ. PŘED ZAHÁJENÍM ZEMNÍCH PRACÍ JE INVESTOR POVINEN ZAJISTIT VYTÝČENÍ PODZEMNÍCH SÍTÍ. TRASA OPTICKÉ TRUBKY JE KOTOVÁNA ORIENTAČNĚ PŘESNĚ UMÍSTĚNÍ BUDE UPŘESNĚNO AŽ PO VYTÝČENÍ POZEMKU A VŠECH PODZEMNÍCH SÍTÍ. OCHRANNÉ PÁSMO OPTICKÉHO VEDENÍ 0,5 M



Priloha k dokumentu ze dne 13.8.2024  
 č.j. MUBR 7720/2024








OZNAČENÍ VÝKRESU: C3.LIST2  
 MĚŘÍTKO: 1:500  
 FORMÁT: 2x44

NOVÁ OPTICKÁ TRASA NEJ.CZ  
 K. Ú. POŠTORŇA

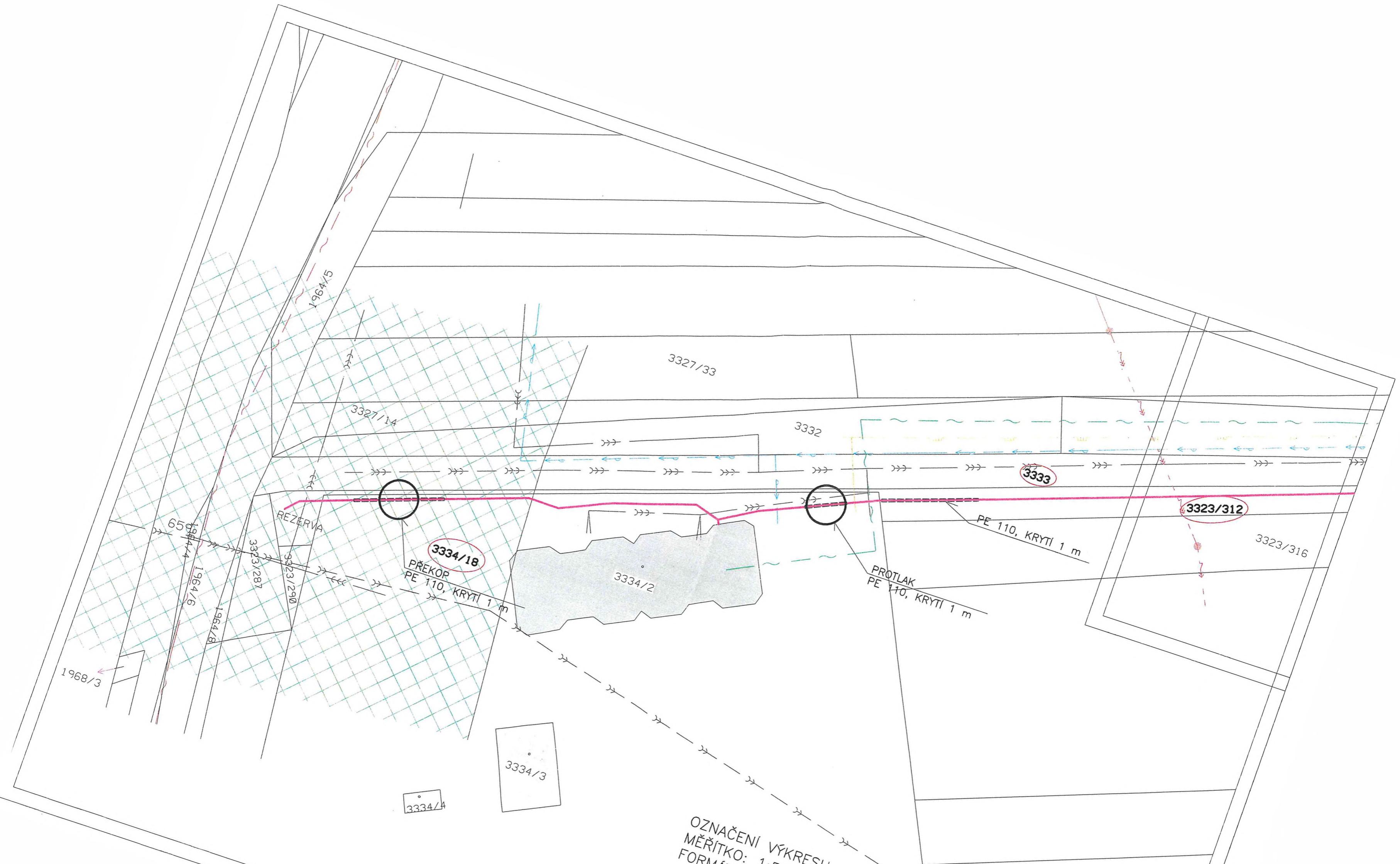
POZNÁMKA:  
 ZÁKRES INŽENÝRSKÝCH SÍŤI JE ORIENTAČNÍ, PŘED ZAHÁJENÍM ZEMNÍCH PRACÍ JE INVESTOR POVINEN ZAJISTIT VYTČENÍ PODZEMNÍCH SÍŤI. TRASA OPTICKÉ TRUBKY JE KOTOVANA ORIENTAČNĚ, PŘESNĚ UMÍSTĚNÍ BUDE UPŘESNĚNO AŽ PO VYTČENÍ POZEMKŮ A VŠECH PODZEMNÍCH SÍŤI. OCHRANNÉ PÁSMO OPTICKÉHO VEDENÍ 0,5 M



Priloha k dokumentu ze dne 10.10.2024  
 č.j. MUBR 7720/2024







OZNAČENÍ VÝKRESU: C3.LIST3  
 MĚŘÍTKO: 1:500  
 FORMÁT: 2x44

NOVÁ OPTICKÁ TRASA NEJ.CZ  
 K. Ú. POŠTORNÁ

POZNÁMKA:  
 ZAKRES INŽENÝRSKÝCH SÍTÍ JE ORIENTAČNÍ, PŘED ZAHÁJENÍM ZEMNÍCH PRACÍ JE INVESTOR POVINEN ZAJISTIT VYTÝČENÍ PODZEMNÍCH SÍTÍ. TRASA OPTICKÉ TRUBKY JE KOTOVÁNA ORIENTAČNĚ, PŘESNĚ UMÍSTĚNÍ BUDE UPŘESNĚNO AŽ PO VYTÝČENÍ POZEMKU A VŠECH PODZEMNÍCH SÍTÍ. OCHRANNÉ PÁSMA OPTICKÉHO VEDENÍ 0,5 M



Priloha k dokumentu ze dne 13.1.2024  
 č.j. MUBR. 7210/2024

