

Vyvěšeno: 16. 10. 2024

Sejmuto:

Zastupitelstvo města Břeclavi na svém 27. zasedání dne 30. 3. 2022 schválilo a na základě toho zveřejňuje

záměr směny

**pozemku p. č. 428/42 o výměře 1049 m² a části pozemku p. č. 3103/3 o výměře cca 390 m²,
oba v k. ú. Břeclav, ve vlastnictví ČR-Státní pozemkový úřad,**

za

**pozemky p. č. 852/177 o výměře 1074 m² a p. č. 945/5 o výměře 1222 m², oba v k. ú. Břeclav,
v majetku města Břeclav.**

Upřesňující informace:

Pozemek p. č. 428/42 se nachází v lokalitě Včelínek, v územním plánu je veden v ploše RH – plocha rekreace hromadná. Pozemek p. č. 3103/3 se nachází v lokalitě U Jánského dvora, v územním plánu je veden v ploše S – plocha smíšená obytná.

Pozemky p. č. 852/177 a p. č. 945/5 se nachází v lokalitě Zadní čtvrtky, v územním plánu jsou vedeny v ploše PZ – plochy zemědělské.

Geometrickým plánem č. 7852-102/2024 byl z pozemku p. č. 3103/3 oddělen pozemek p. č. 3103/3 o výměře 374 m², který bude předmětem směny.

Směna se uskutečňuje dle platných Zásad pro nakládání s nemovitým majetkem města Břeclav, zveřejněných na webových stránkách města (breclav.eu-Úřad-Dokumenty-Rozvoj města-Zásady pro nakládání s nemovitým majetkem města).

Podrobnější informace o směně lze získat na tel. čísle 519 311 296 (Alena Rosincová).

Zájemci mohou své návrhy a připomínky podávat písemně na adresu: Městský úřad Břeclav, odbor majetkový, Alena Rosincová, nám. T. G. Masaryka 42/3, 690 02 Břeclav, a to **do 1. 11. 2024.**

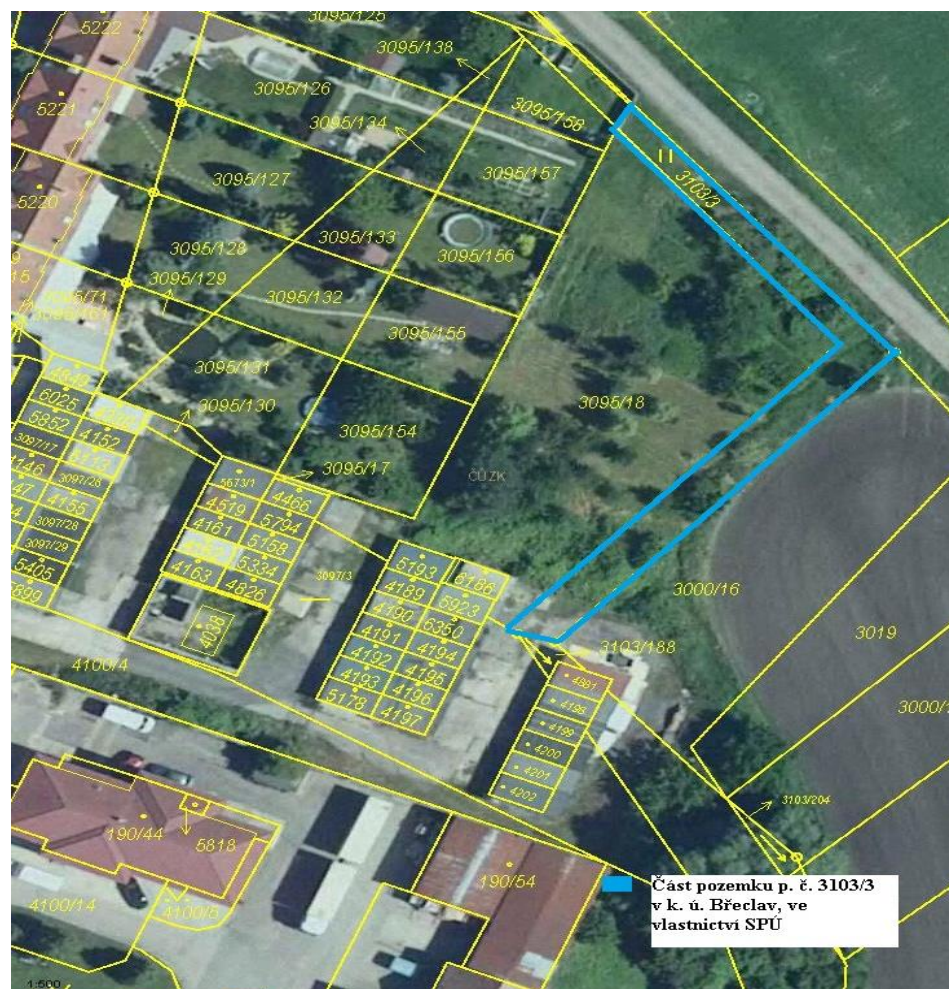
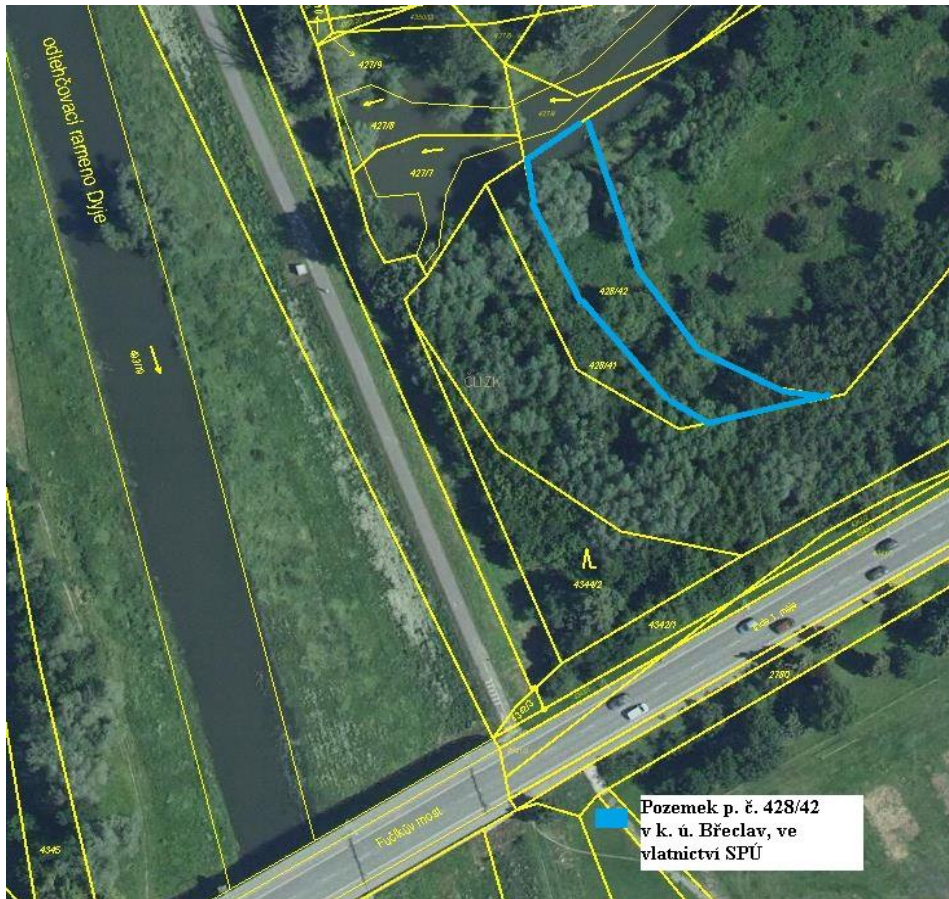
Město Břeclav dále sděluje, že v rámci projednávání směny v orgánech obce a při případném uzavření smlouvy budou zpracovávány osobní údaje zúčastněných. Bližší informace je možné získat na webových stránkách města Břeclav, <https://breclav.eu/urad/ochrana-osobnich-udaju-gdpr>, případně na úřední desce Městského úřadu Břeclav.

Město Břeclav si vyhrazuje právo od záměru směny odstoupit.

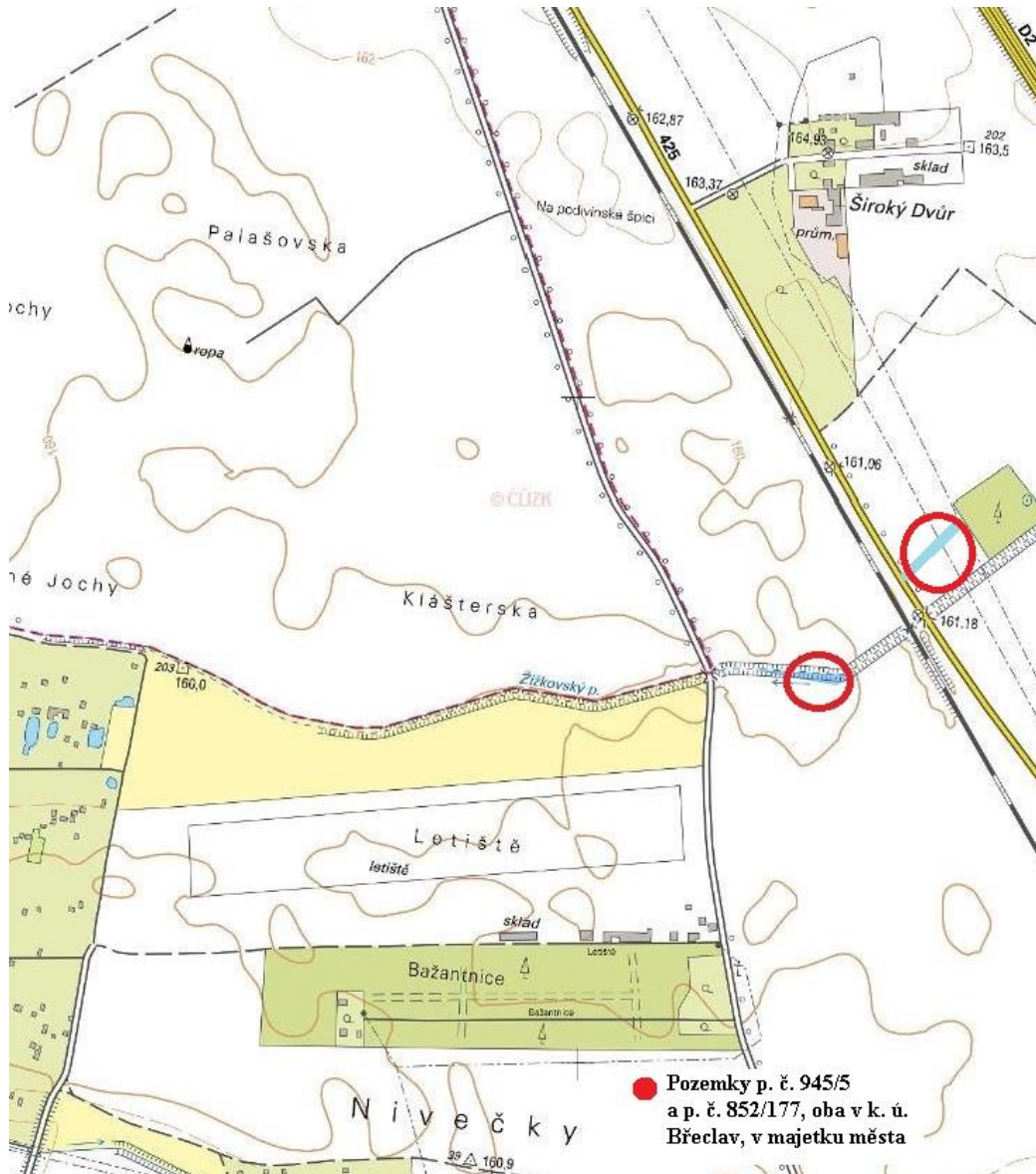
Ing. Čestmír Blažek v.r.
vedoucí odboru majetkového

2 přílohy

Mapky:



ČÚZK, 2024



ČÚZK, 2024