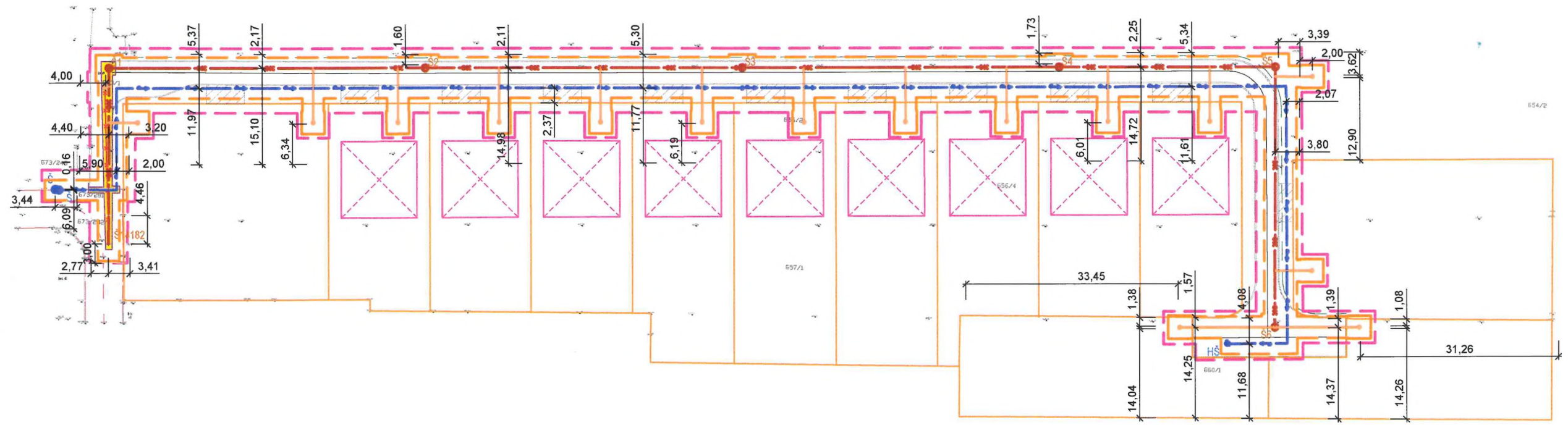




Příloha č. 1 k dokumentu
R/2025/123/1239A
 č. j. ze dne 8. 6. 2024 (12)




LEGENDA:

-  VODOVOD - STÁVAJÍCÍ
-  KANALIZACE - STÁVAJÍCÍ
-  OBRYŠ STAVENIŠTĚ
-  OCHRANNÉ PÁSMO VODOVOD + KANALIZACE - 1,5m
-  KATASTRÁLNÍ MAPA - HRANICE PARCEL
-  KANALIZACE - NÁVRH
-  KANALIZAČNÍ PŘÍPOJKA - NÁVRH
-  VODOVOD - NÁVRH
-  RŮŠENÉ POTRUBÍ

POZNÁMKA:

1. PRŮBĚH STÁVAJÍCÍCH INŽENÝRSKÝCH SÍTÍ JE ZAKRESLEN POUZE ORIENTAČNĚ, NA ZÁKLADĚ PODKLADŮ POSKYTNUTÝCH JDTM ZK. PŘED ZAHÁJENÍM ZEMNÍCH PRACÍ JE NUTNÉ ZAJISTIT VYTÝČENÍ VŠECH STÁVAJÍCÍCH INŽENÝRSKÝCH SÍTÍ V ZÁJMOVÉM ÚZEMÍ.
2. V MÍSTĚ NAPOJENÍ NA STÁVAJÍCÍ VODOVODNÍ ŘAD BUDE NIVELETA NOVÉHO POTRUBÍ UPRAVENA DLE SKUTEČNÉ HLOUBKY.

VÝŠKOVÝ SYSTÉM BALT PO VYROVNÁNÍ		SOUŘADNÝ SYSTÉM: S-JTSK	
VYPRACOVAL: Ing. IVO FRANK	RAZÍTKO: 	PARÉ: 	ING. MILAN VEČEŘA IČO: 06533205 ČKAIT: 1302450 EMAIL: MILAN.VECERA@ATLAS.CZ TEL: +420 724 117 405
ZODPOV. PROJEKTANT: Ing. IVO FRANK			
DATUM: 11/2024		ÚČEL: DSP	
ZAK.Č.: -		FORMÁT: A2	
INVESTOR: GA-PO Development s.r.o., K lesíku 822, 691 42 Valtice Linda Osíčková, Kostická 1250/47a, Lanžhot 69151			
PRODLOUŽENÍ VODOVODU A KANALIZACE			
LANŽHOT, K.Ú. LANŽHOT			
KATASTRÁLNÍ SITUACE		MĚŘITKO: 1:500	VÝKRES Č.: C.2