
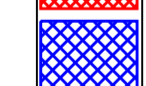






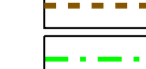




PLOCHY A KORIDORY PRO VEŘEJNĚ PROSPĚŠNÉ STAVBY, OPATŘENÍ A ASANAČNÍ ÚPRAVY, PRO KTERÉ JE MOŽNO VYVLASTNIT PRÁVA K POZEMKŮM A STAVBÁM  
(na tyto plochy se současně vztahuje i předkupní právo podle par. 101 zák.č. 183/2006 Sb.)

OZNAČENÍ VEŘEJNĚ PROSPĚŠNÝCH STAVEB  
VYPLYVAJÍCÍCH ZE ZMĚNY Č. 4A ÚPN SÚ HRUŠKY




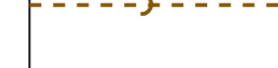

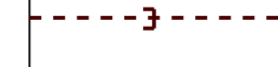


VD dopravní infrastruktura  
VT technická infrastruktura

-  plochy pro veřejně prospěšné stavby
-  plochy pro veřejně prospěšná opatření
-  asanace území (par. 97 zák.č. 183/2006 Sb.)



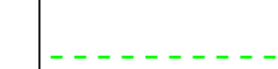







VEŘEJNĚ PROSPĚŠNÉ STAVBY - DOPRAVA

-  rychlostní silnice a silnice I. třídy (funkce dopravní)
-  silnice II. a III. třídy (funkce dopravně - obslužná)
-  místní komunikace (funkce obslužná)
-  účelové komunikace (hlavní polní a lesní cesty)
-  komunikace cyklistické
-  komunikace pro pěší
-  protihluková stěna
-  parkoviště



ZÁSOBOVÁNÍ VODOU A ODKANALIZOVÁNÍ

-  vodovodní zásobovací řady
-  kanalizace tlaková
-  kanalizace jednotná, včetně rekonstrukcí stávající kanalizace
-  kanalizace splašková gravitační
-  kanalizace dešťová
-  odlehčovací komory jednotné kanalizace
-  čerpací stanice kanalizace
-  požární hydrant

ENERGETIKA A PŘENOS INFORMACÍ

-  ZÁSOBOVÁNÍ PLYNEM
-  plynovody VTL
-  plynovody NTL
-  ZÁSOBOVÁNÍ ELEKTRICKOU ENERGIÍ
-  el. vedení VN vzdušné
-  el. vedení VN zemní kabel
-  el. vedení NN (zemní kabely)
-  trafostanice VN/NN
-  PŘENOS INFORMACÍ
-  místní telekomunikační síť


INFORMATIVNÍ ÚDAJE

-  4.1 označení dílčí změny územního plánu
-  hranice k.ú. Hrušky

# ÚPN SÚ HRUŠKY

## změna č. 4A

VEŘEJNĚ PROSPĚŠNÉ STAVBY,  
VEŘEJNĚ PROSPĚŠNÁ OPATŘENÍ A ASANACE 1 : 5.000

Pořizovatel : MěÚ Břeclav, Odbor regionálního rozvoje Projektant : AR projekt, s.r.o., Hviezdoslavova 1183/29a, 627 00 Brno Datum zpracování : 01/2007		 projekt, s.r.o.
Vedoucí projektant : Ing. arch. Milan Hučík	Vypracovali : Ing. arch. Milan Hučík Ing. arch. Gabriela Konečná	

ZÁZNAM O ÚČINNOSTI ZMĚNY ÚZEMNÍHO PLÁNU	
Správní orgán, který územní plán vydal: Zastupitelstvo obce Hrušky	Razítko
Číslo jednací: Datum vydání: Datum nabytí účinnosti:	
Pořizovatel: Městský úřad Břeclav, odbor regionálního rozvoje Jméno a příjmení oprávněné osoby pořizovatele: Ing. arch. Petr Nejšpor Funkce: vedoucí odboru	Razítko
Podpis:	