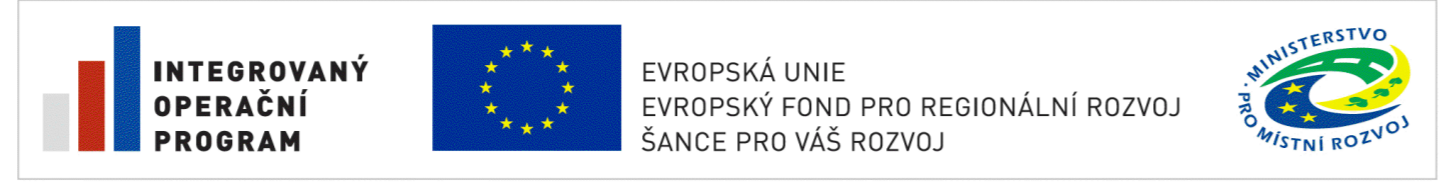


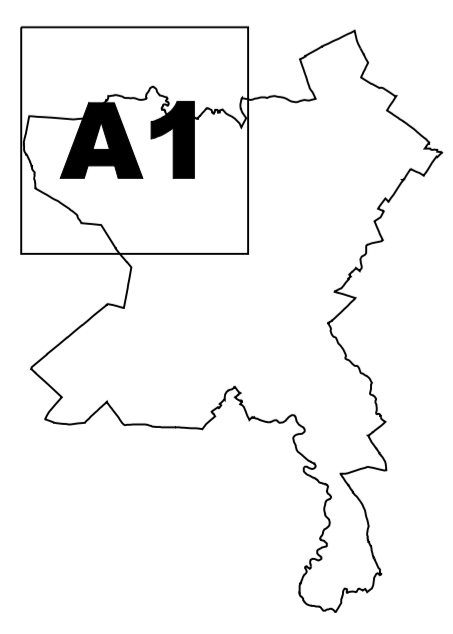
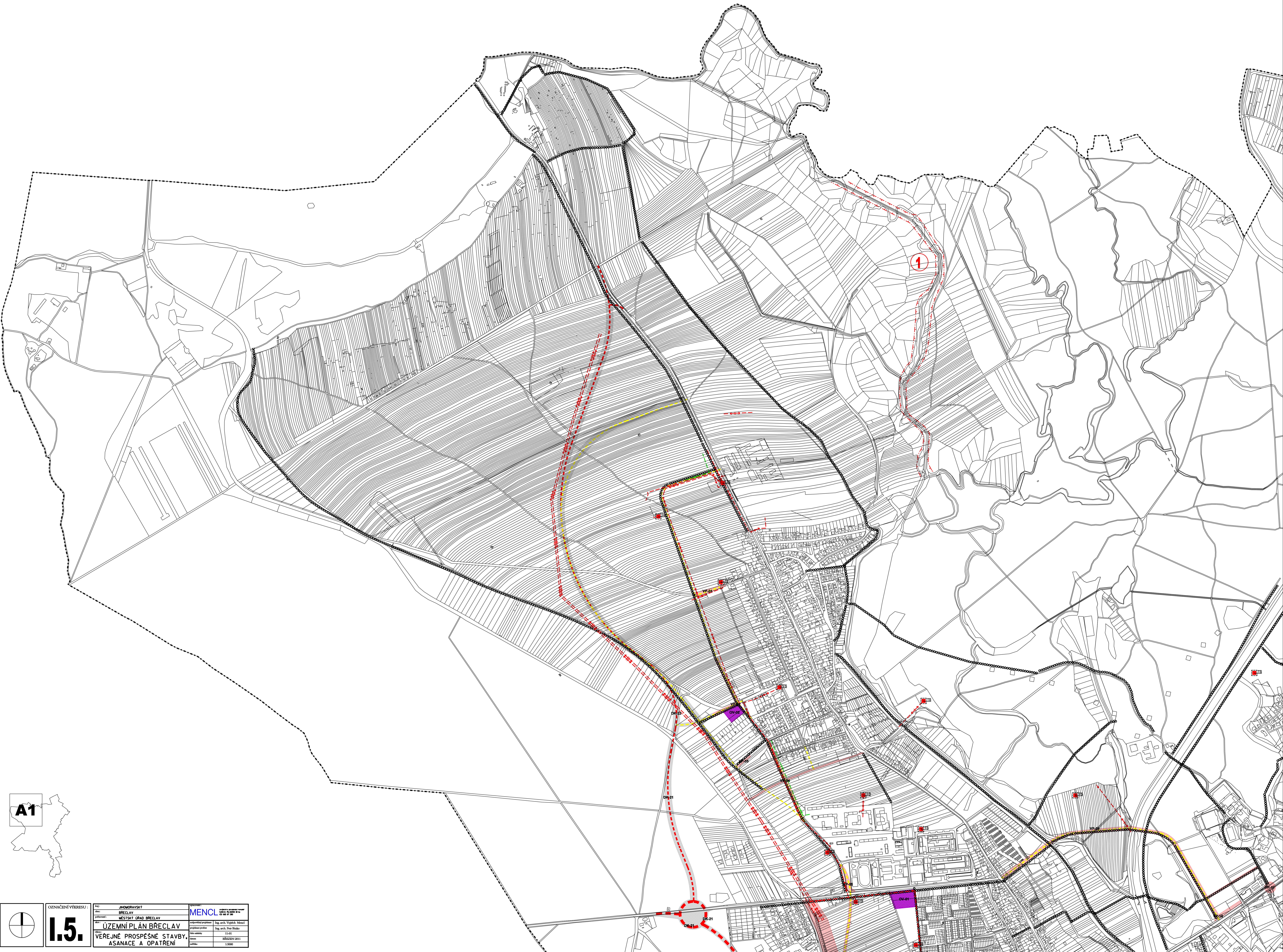
ÚZEMNÍ PLÁN BŘECLAV KONCEPT CHARVÁTSKÁ NOVÁ VES

PROJEKT JE SPOLUFINANCOVÁN Z PROSTŘEDKŮ EVROPSKÉHO FONDU PRO REGIONÁLNÍ ROZVOJ



PLOCHY PRO VEŘEJNÉ PROSPĚŠNÉ STAVBY A OPATŘENÍ

- HRANICE SPRÁVNÍHO ÚZEMNÍHO MĚSTA
- PO PLOCHY VEŘEJNÉ VYBAVENOSTI
- PO PLOCHY DOPRAVNÍ INFRASTRUKTURY
- PO PLOCHY VEŘEJNÝCH PROSTORŮ
- PO PLOCHY VODNÍ A VÝVOŠPODÁRSKÉ PROTIPOVOZOVNÉ OCHRANY
- ÚZEMNÍ SYSTÉM EKOLOGICKÉ STABILITY - LOKÁLNÍ BIKORODOR
- CHLÁSTKA
- DÁLNIČNÍ
- SEČNICE
- HLAVNÍ MĚSTSKÁ KOMUNIKACE
- PLYNOVOD VYTĚL TRANZIT
- PLYNOVOD VYTĚL
- ELEKTROVOD VVN
- ELEKTROVOD VN
- TRAFIDRANICE
- ASANACE



	1.5.	OZNAČENÍ VÝKRESU ÚZEMNÍ PLÁN BŘECLAV VEŘEJNÉ PROSPĚŠNÉ STAVBY, ASANACE A OPATŘENÍ	MENC.L Ing. arch. Tomáš Mendl Ing. arch. Petr Štěpánek 13.01.2011 BR/2011-2011 1:5000
	JIHOVÝSKÝ BŘECLAV MĚSTSKÝ ÚŘAD BŘECLAV	ÚZEMNÍ PLÁN BŘECLAV VEŘEJNÉ PROSPĚŠNÉ STAVBY, ASANACE A OPATŘENÍ	MENC.L Ing. arch. Tomáš Mendl Ing. arch. Petr Štěpánek 13.01.2011 BR/2011-2011 1:5000