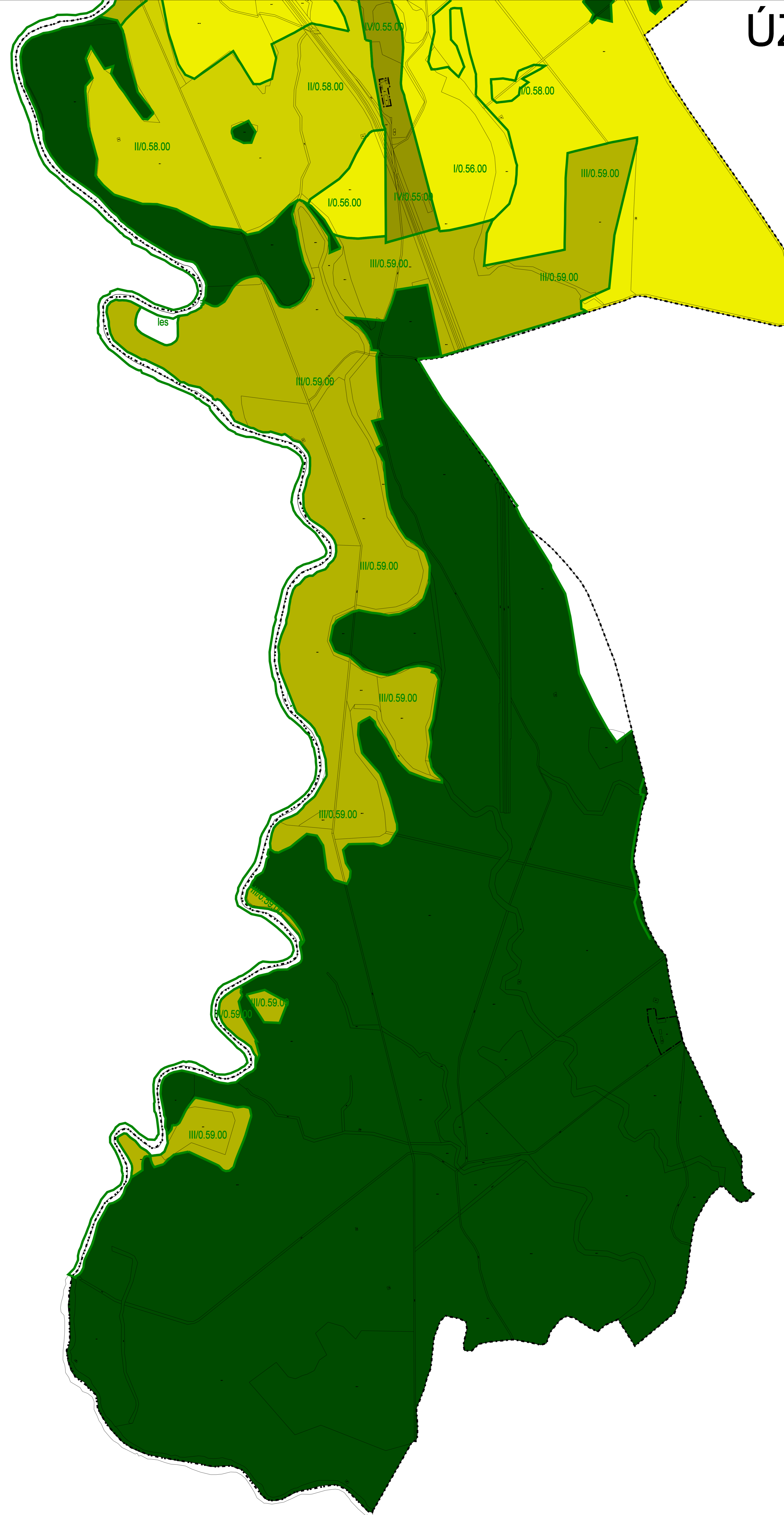
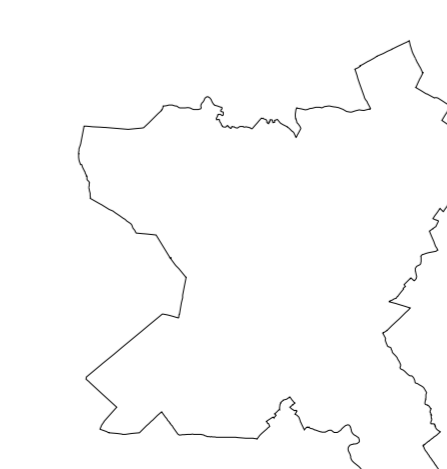


# ÚZEMNÍ PLÁN BŘECLAV NÁVRH LÁNY



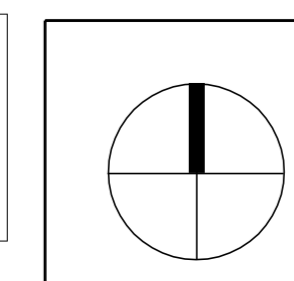
LEGENDA

| STAV    | NÁVRH  | LEGENDA  |
|---------|--|--|
| --- --  | HRANICE KATASTRÁLNÍHO ÚZEMÍ                                | HRANICE KATASTRÁLNÍHO ÚZEMÍ                                |
| --- --  | HRANICE ZÁSTAVĚNÉHO ÚZEMÍ MĚSTA K 28.2.2008                | HRANICE ZÁSTAVĚNÉHO ÚZEMÍ                                  |
| --- --  | HRANICE ZÁSTAVĚNÉHO ÚZEMÍ                                  | HRANICE ZÁSTAVĚNÉHO ÚZEMÍ                                  |
| --- --  | PLOCHA ZÁBORU ZPF A OZNAČENÍ                               | PLOCHA ZÁBORU ZPF A OZNAČENÍ                               |
| --- --  | HRANICE BPEJ   | HRANICE BPEJ   |
| 5,25.01 | KOD BPEJ   | KOD BPEJ   |
| II/V    | TŘÍDA PŘEDNOSTI V OCHRANĚ ZEMĚDĚLSTVÍ                      | TŘÍDA PŘEDNOSTI V OCHRANĚ ZEMĚDĚLSTVÍ                      |
|         | ZEM. PŮDA S TŘÍDOU PŘEDNOSTI V OCHRANĚ I.                  | ZEM. PŮDA S TŘÍDOU PŘEDNOSTI V OCHRANĚ I.                  |
|         | ZEM. PŮDA S TŘÍDOU PŘEDNOSTI V OCHRANĚ II.                 | ZEM. PŮDA S TŘÍDOU PŘEDNOSTI V OCHRANĚ II.                 |
|         | ZEM. PŮDA S TŘÍDOU PŘEDNOSTI V OCHRANĚ III.                | ZEM. PŮDA S TŘÍDOU PŘEDNOSTI V OCHRANĚ III.                |
|         | ZEM. PŮDA S TŘÍDOU PŘEDNOSTI V OCHRANĚ IV.                 | ZEM. PŮDA S TŘÍDOU PŘEDNOSTI V OCHRANĚ IV.                 |
|         | POZEMKY URČENÉ K PLNĚNÍ FUNKCE                             | POZEMKY URČENÉ K PLNĚNÍ FUNKCE                             |
|         | ZABRÁNĚNÍ POZEMKŮ DO BPEJ NEBYLO PROVÁDĚNO                 | ZABRÁNĚNÍ POZEMKŮ DO BPEJ NEBYLO PROVÁDĚNO                 |
|         | ZÁVLAHY NEVYKONÁVÁNY                                       | ZÁVLAHY NEVYKONÁVÁNY                                       |
|         | HLAVNÍ ZÁVLAHOVÝ KANÁL                                     | ZÁVLAHOVÁ ČERPAČIŠTANICE                                   |
|         | HLAVNÍ ZÁVLAHOVÝ KANÁL                                     | HLAVNÍ ZÁVLAHOVÝ KANÁL                                     |
|         | OOVODNĚNÍ EVYDÁVÁNE ORK VYSTAVBY DO 1930                   | OOVODNĚNÍ EVYDÁVÁNE ORK VYSTAVBY DO 1930                   |
|         | OOVODNĚNÍ EVYDÁVÁNE ORK VYSTAVBY PO 1930                   | OOVODNĚNÍ EVYDÁVÁNE ORK VYSTAVBY PO 1930                   |
|         | HLAVNÍ OOVODNĚNÍ ZÁŘEZEK (KATASTRÁLNĚ)                     | HLAVNÍ OOVODNĚNÍ ZÁŘEZEK (KATASTRÁLNĚ)                     |
|         | LOKALITA ZÁBORU ZPF N. PUPFL NEVYUŽITA - STARÝ ÚZEMNÍ PLÁN | LOKALITA ZÁBORU ZPF N. PUPFL NEVYUŽITA - STARÝ ÚZEMNÍ PLÁN |
|         | LOKALITA ZÁBORU ZPF N. PUPFL VYUŽITA - STARÝ ÚZEMNÍ PLÁN   | LOKALITA ZÁBORU ZPF N. PUPFL VYUŽITA - STARÝ ÚZEMNÍ PLÁN   |



PROJEKT JE SPOLUFINANCOVÁN Z PROSTŘEDKŮ EVROPSKÉHO FONDU PRO REGIONÁLNÍ ROZVOJ  
**INTEGROVANÝ OPERAČNÍ PROGRAM** EVROPSKÁ UNIE EVROPSKÝ FOND PRO REGIONÁLNÍ ROZVOJ  
 ŠANCE PRO VÁS ROZVOJ

**B3**



**II.3**

ÚZEMNÍ PLÁN BŘECLAV  
 VÝKRES PŘEDPOKLÁDANÝCH ZÁBORŮ ZPF

MENCL  
 Ing. arch. Petr Bláha  
 Číslo: 11-01  
 Datum: 1.9.2012  
 Měřítko: 1:5000