

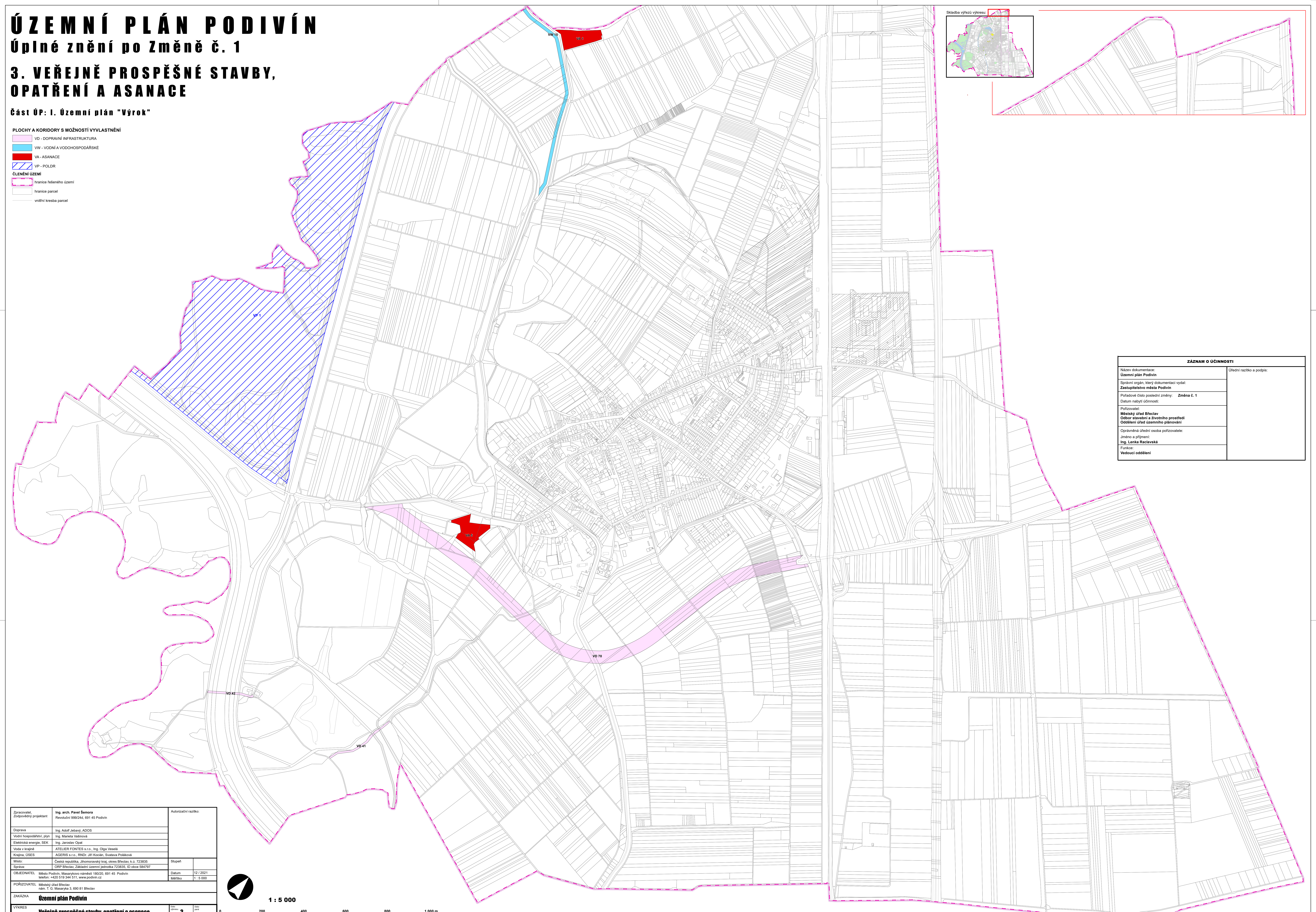
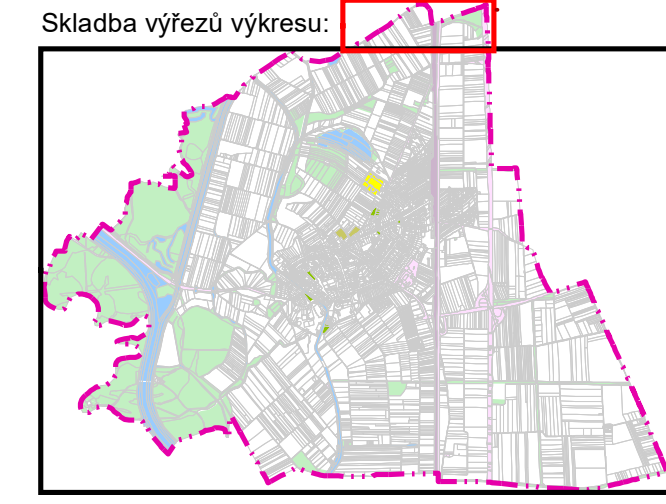
ÚZEMNÍ PLÁN PODIVÍN

Úplné znění po změně č. 1

3. VEŘEJNĚ PROSPĚŠNÉ STAVBY, OPATŘENÍ A ASANACE


Část ÚP: I. Územní plán "Výrok"

- PLOCHY A KORIDORY S MOŽNOSTÍ VYVLASTNĚNÍ**
- VD - DOPRAVNÍ INFRASTRUKTURA
 - VW - VODNÍ A VODOHOSPODÁŘSKÉ
 - VA - ASANACE
 - VP - POLDR
- ČLENĚNÍ ÚZEMÍ**
- hranice řešeného území
 - hranice parcel
 - vnitřní kresba parcel



ZÁZNAM O ÚČINNOSTI	
Název dokumentace: Územní plán Podivín	Úřední razítko a podpis:
Správní orgán, který dokumentaci vydal: Zastupitelstvo města Podivín	
Poradové číslo poslední změny: Změna č. 1	
Datum nabylí účinnosti:	
Porizovatel: Městský úřad Blatcav Oddělení státní a životního prostředí Oddělení územního plánování	
Oprávněná úřední osoba pořizovatele: jméno a příjmení: Ing. Lenka Raclavská	
Funkce: Vedoucí oddělení	

Zpracovatel: Podporový projektant	Ing. arch. Pavel Šemora Revoluční 999/245, 691 45 Podivín	Autorizační razítko:
Doprava	Ing. Adolf Jeřábek, ADOS	
Vodní hospodářství, plyn	Ing. Marieta Vašínová	
Elektrická energie, SEK	Ing. Jaroslav Opat	
Voda v krajině	ATELIER FONTES s.r.o., Ing. Olga Veselá	
Krajina, ÚSES	AGERIS s.r.o., RNDr. Jiří Kocán, Svatava Poláková	
Město:	Česká republika, Jihočeský kraj, okres Blatcav, k.ú. 723835	Stupeň
Území:	1 000 Podivín, Zákazní servisní jednotka 723835, úst. úřad 284797	Datum
POŘIZOVATEL:	Městský úřad Blatcav nám. T. G. Masaryka 3, 690 81 Blatcav	Mřítko
ZAKÁZKA:	Územní plán Podivín	
VÝKRES:	Veřejně prospěšné stavby, opatření a asanace	



1 : 5 000

