










-  Hranice řešeného území dle platného územního plánu
-  Hranice dotčeného území dle územní studie



Legenda vlastníků parcel

-  Město Břeclav
-  Česká republika, Státní pozemkový úřad
-  Česká republika, Úřad pro zastupování státu ve věcech majetkových
-  Římskokatolická farnost Břeclav - Poštorná
-  Fyzická osoba
-  Právnícká osoba



Pořizovatel: Autorizace:

ÚZEMNÍ STUDIE - S5C BŘECLAV - POŠTORŇÁ

POŘIZOVATEL: Městský úřad Břeclav Oddělení územního plánování Náměstí T. G. Masaryka 3 690 81 Břeclav	ZPRACOVATEL: PS studio s.r.o. Revoluční 999/24d 691 45 Podivín	Zodpovědný projektant: Spolupráce Dopravní řešení: Technické síťe:	Ing. arch. Pavel Šemora Ing. Bořek Zvědek Jiří Třináč	DATUM: 8 / 2022
VÝKRES:				MĚŘÍTKO: 1 : 1 000
				ČÍSLO:

VÝKRES ROZLIŠENÍ VLASTNICTVÍ B.4