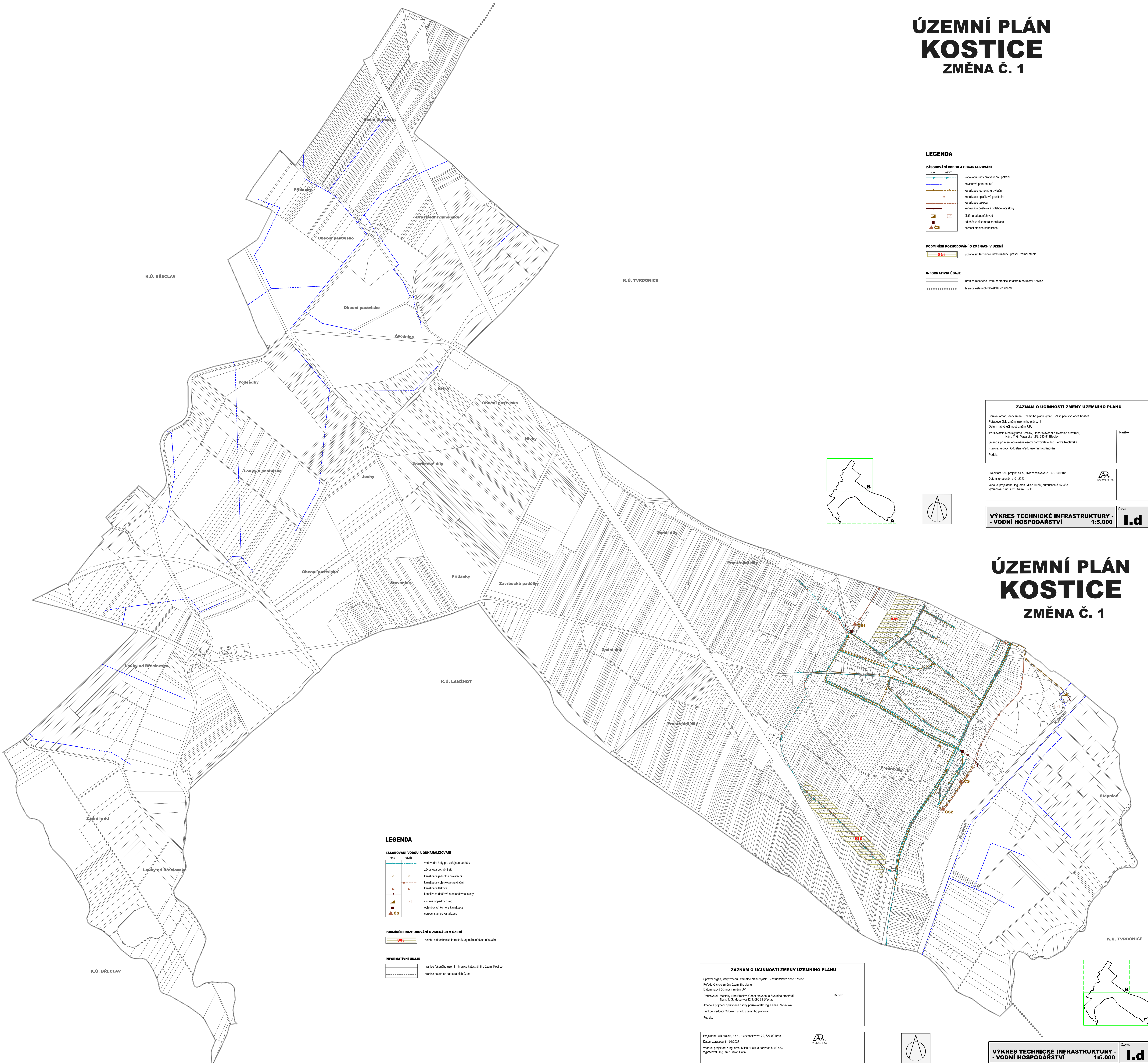


ÚZEMNÍ PLÁN KOSTICE ZMĚNA Č. 1



LEGENDA

ZÁSOBOVÁNÍ VODOU A ODKANALIZOVÁNÍ

	vodovodní řada pro veřejnou potřebu
	zvláštní potrubí sif
	kanalizace jednotná gravitační
	kanalizace spádová gravitační
	kanalizace dešťová a oděšňovací stoky
	kanalizace dešťová a oděšňovací stoky
	oděšňovací komora kanalizace
	oděšňovací komora kanalizace
	oděšňovací komora kanalizace
	oděšňovací komora kanalizace

PODMÍNĚNÍ ROZHODOVÁNÍ O ZMĚNÁCH V ÚZEMÍ

poloha sítě technické infrastruktury splnění územní studie

INFORMATIVNÍ ÚDAJE

hranice řešeného území = hranice katastrálního území Kostice

hranice ostatních katastrálních území

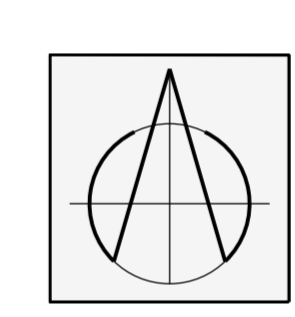
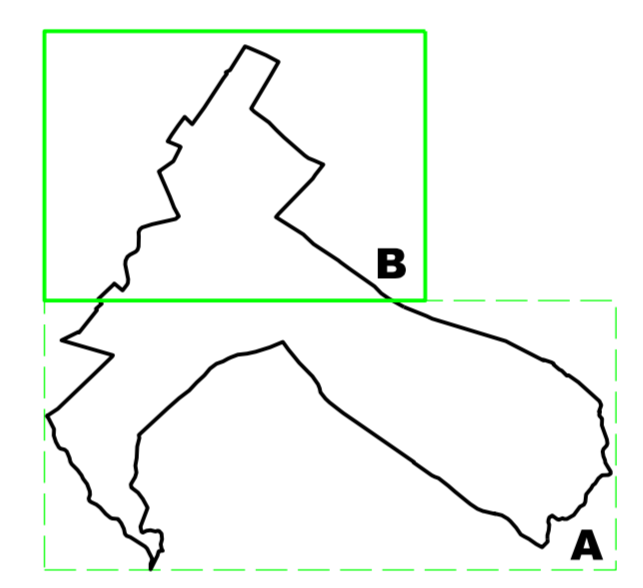
ZÁZNAM O ÚČINNOSTI ZMĚNY ÚZEMNÍHO PLÁNU

Správní orgán, který změnu územního plánu vydal: Zastupitelstvo obce Kostice
 Podrobné číslo změny územního plánu: 1
 Datum nabytí účinnosti změny ÚP:

Přílohy: Městský úřad Břeclav, Odbor stavební a životního prostředí, Nám. T. G. Masaryka 423, 690 81 Břeclav	Řešeno
Jméno a příjmení zpracovatele studie pořizovatele: Ing. Lenka Radčevská Funkce: vedoucí oddělení úřadu územního plánování	
Podpis:	

Projektant: AR projekt, s.r.o., Hlezišova 29, 627 00 Brno
 Datum zpracování: 01/2023
 Vedoucí projektant: Ing. arch. Milan Hučík, autorizace č. 02 483
 Vypracoval: Ing. arch. Milan Hučík

VÝKRES TECHNICKÉ INFRASTRUKTURY - VODNÍ HOSPODÁŘSTVÍ Č. výk.: **1.d**
 1:5.000



ÚZEMNÍ PLÁN KOSTICE ZMĚNA Č. 1

LEGENDA

ZÁSOBOVÁNÍ VODOU A ODKANALIZOVÁNÍ

	vodovodní řada pro veřejnou potřebu
	zvláštní potrubí sif
	kanalizace jednotná gravitační
	kanalizace spádová gravitační
	kanalizace dešťová a oděšňovací stoky
	kanalizace dešťová a oděšňovací stoky
	oděšňovací komora kanalizace
	oděšňovací komora kanalizace
	oděšňovací komora kanalizace
	oděšňovací komora kanalizace

PODMÍNĚNÍ ROZHODOVÁNÍ O ZMĚNÁCH V ÚZEMÍ

poloha sítě technické infrastruktury splnění územní studie

INFORMATIVNÍ ÚDAJE

hranice řešeného území = hranice katastrálního území Kostice

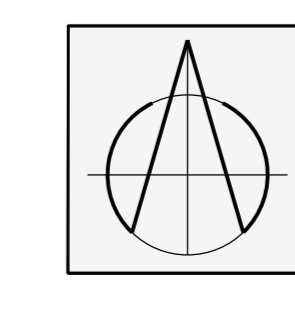
hranice ostatních katastrálních území

ZÁZNAM O ÚČINNOSTI ZMĚNY ÚZEMNÍHO PLÁNU

Správní orgán, který změnu územního plánu vydal: Zastupitelstvo obce Kostice
 Podrobné číslo změny územního plánu: 1
 Datum nabytí účinnosti změny ÚP:

Přílohy: Městský úřad Břeclav, Odbor stavební a životního prostředí, Nám. T. G. Masaryka 423, 690 81 Břeclav	Řešeno
Jméno a příjmení zpracovatele studie pořizovatele: Ing. Lenka Radčevská Funkce: vedoucí oddělení úřadu územního plánování	
Podpis:	

Projektant: AR projekt, s.r.o., Hlezišova 29, 627 00 Brno
 Datum zpracování: 01/2023
 Vedoucí projektant: Ing. arch. Milan Hučík, autorizace č. 02 483
 Vypracoval: Ing. arch. Milan Hučík



VÝKRES TECHNICKÉ INFRASTRUKTURY - VODNÍ HOSPODÁŘSTVÍ Č. výk.: **1.d**
 1:5.000

