






# ÚZEMNÍ STUDIE

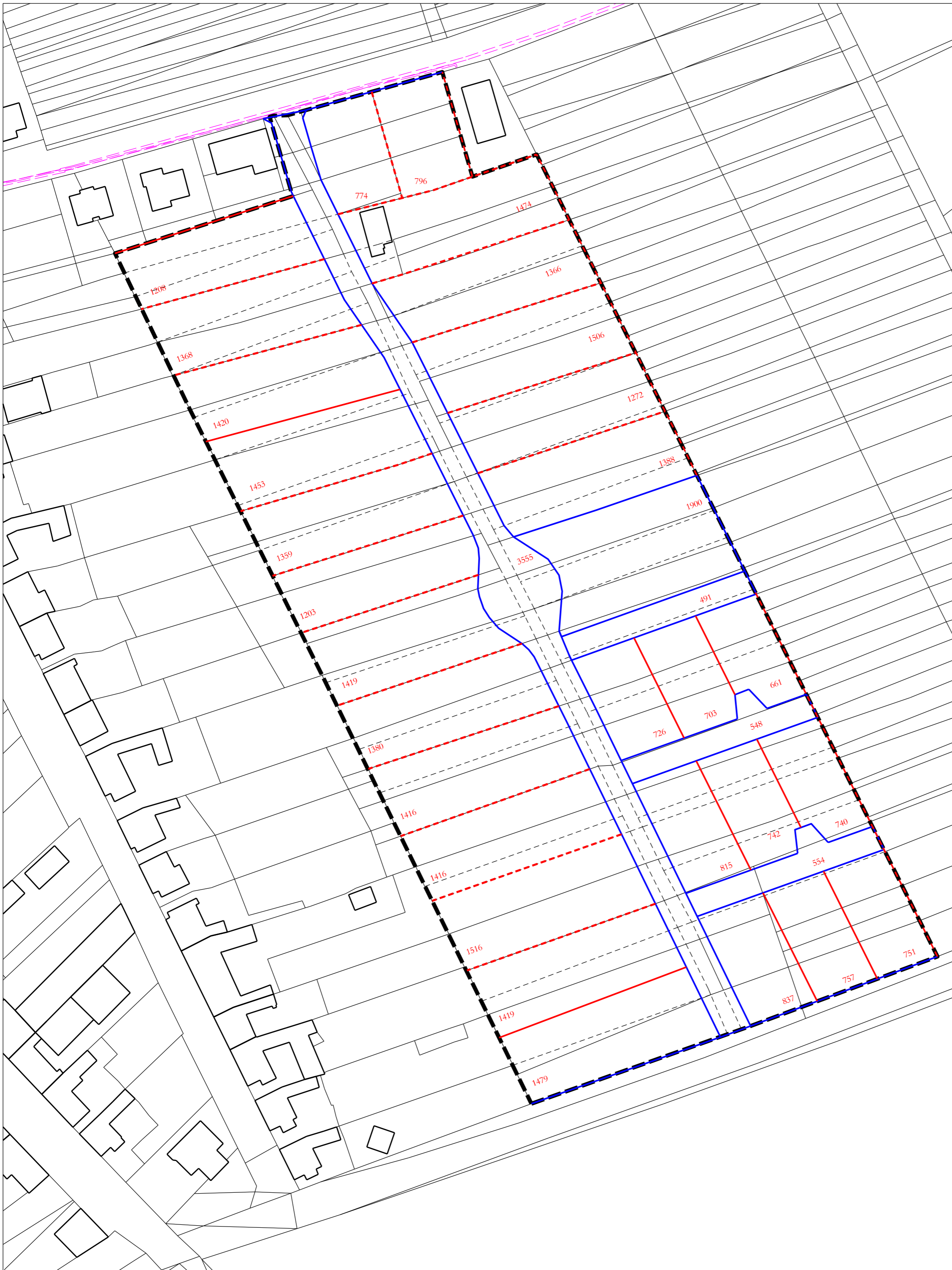
## LADNÁ - ÚLEHLE

### REGULATIVY ZÁVAZNÉ

-  hranice pozemků veřejných prostranství
-  nová hranice stavebních pozemků pro rodinný dům
-  stávající hranice pozemků ponechaná jako hranice stavebních pozemků pro rodinný dům

### INFORMATIVNÍ ÚDAJE

-  území řešené územní studií
-  orientační výměra pozemků v m<sup>2</sup>



VÝKRES DĚLENÍ POZEMKŮ

1 : 1000

Pořizovatel: Městský úřad Břeclav  
Projektant: AR projekt, s.r.o., Hvězdoslavova 29, 627 00 Brno  
Datum zpracování: 08/2015

Vedoucí projektant:  
Ing. arch. Milan Hučík

Vypracovali:  
Ing. arch. Milan Hučík  
Ing. Zita Strejčková