












# ÚZEMNÍ STUDIE LADNÁ - ÚLEHLE


## REGULATIVY ZÁVAZNÉ


 hranice parcel pro veřejné prostranství

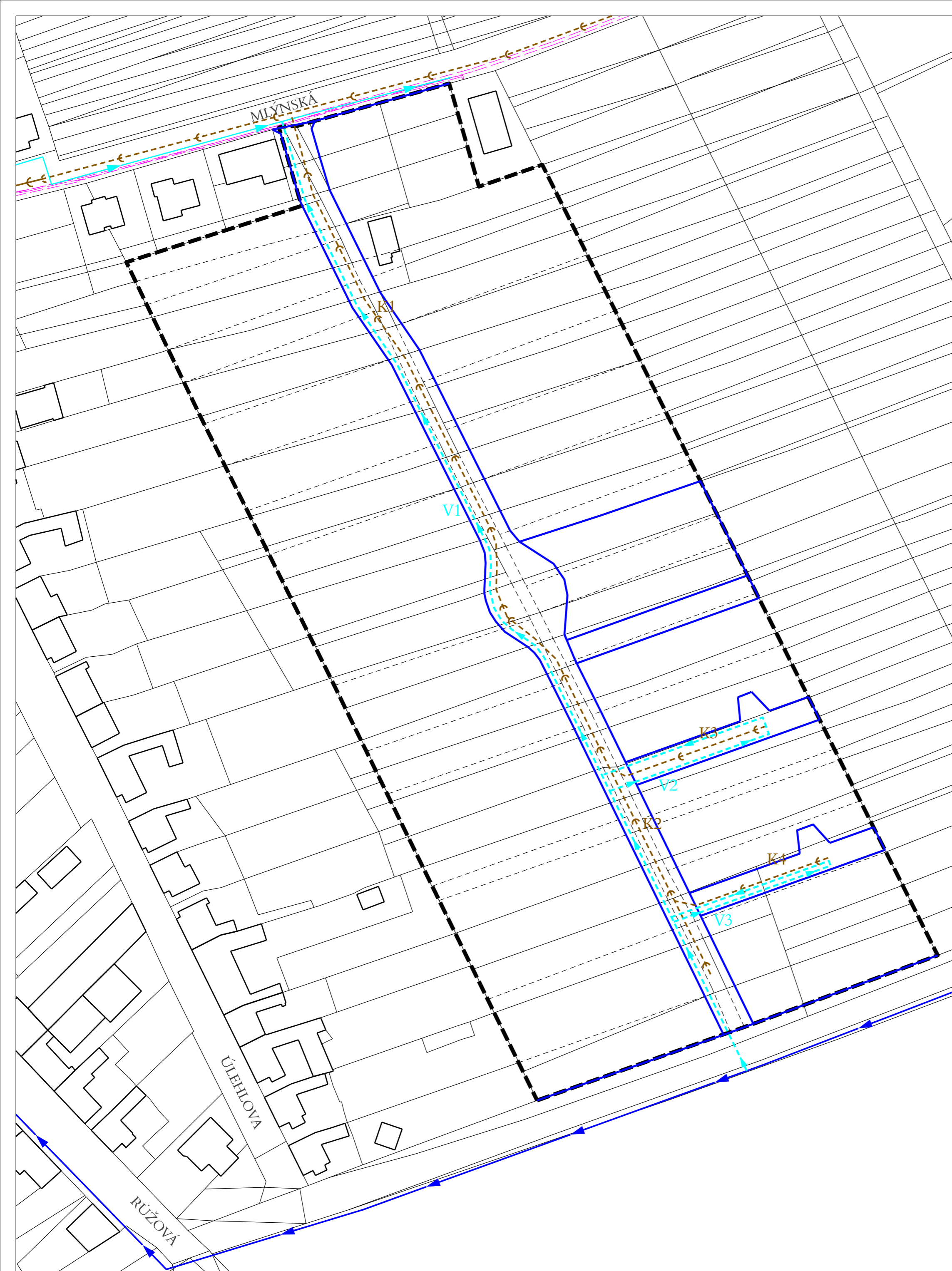
## TECHNICKÁ INFRASTRUKTURA

stav	návrh	
		hlavní vodovodní řad
		vodovod
		popis vodovodu
		kanalizace
		popis kanalizace

## INFORMATIVNÍ ÚDAJE

 území řešené územní studií

 stávající parcelace (DKM)



VÝKRES TECHNICKÉ INFRASTRUKTURY -  
VODOVODY A KANALIZACE

1 : 1000

Pořizovatel: Městský úřad Břeclav  
Projektant: AR projekt, s.r.o., Hviezdoslavova 29, 627 00 Brno  
Datum zpracování: 08/2015

Vedoucí projektant:  
Ing. arch. Milan Hučík

Vypracovali:  
Ing. arch. Milan Hučík  
Ing. Zita Strejčková

3