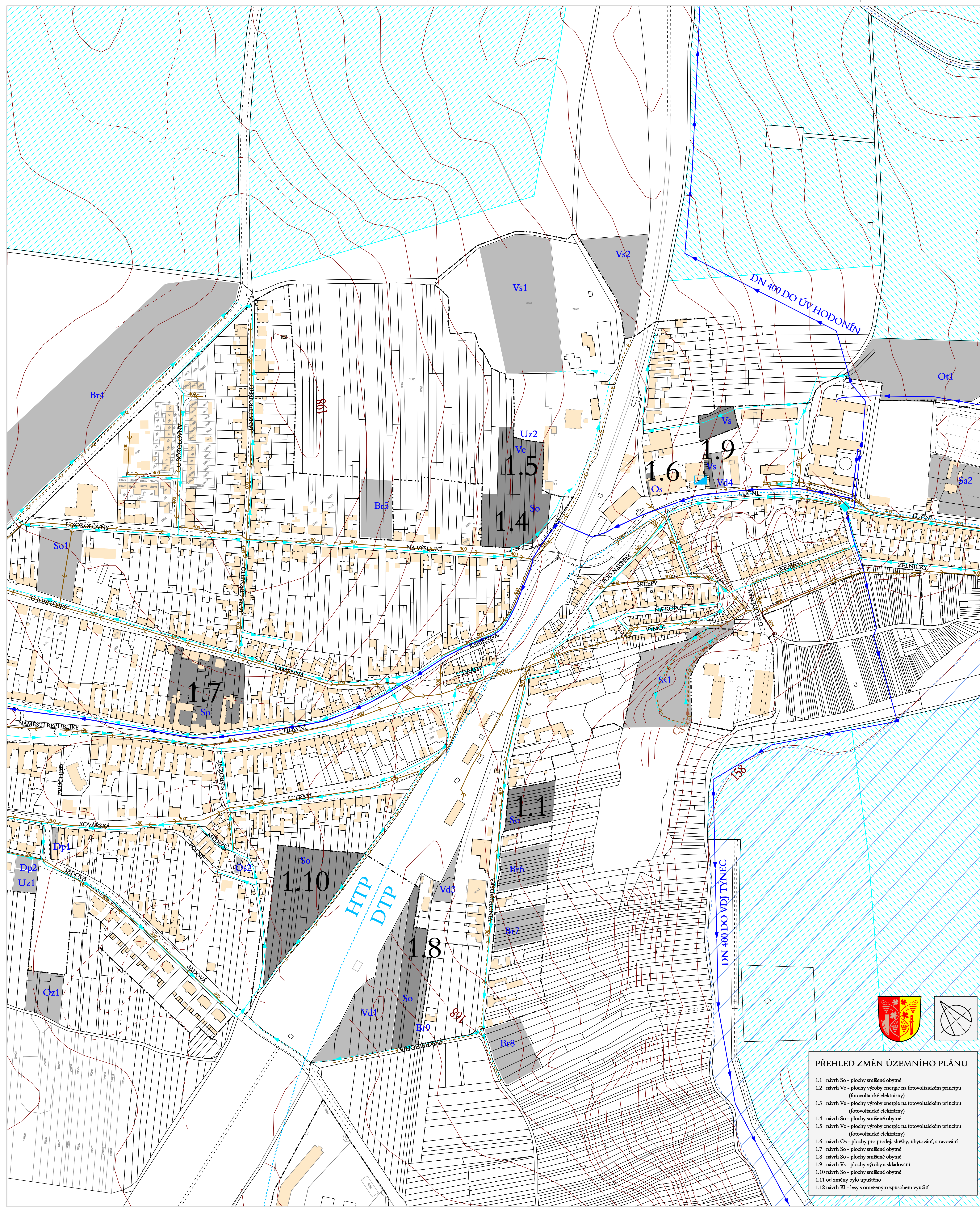
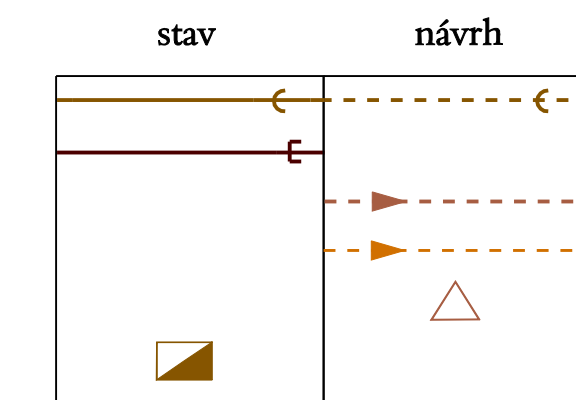


ÚZEMNÍ PLÁN MORAVSKÁ NOVÁ VES změna č.1

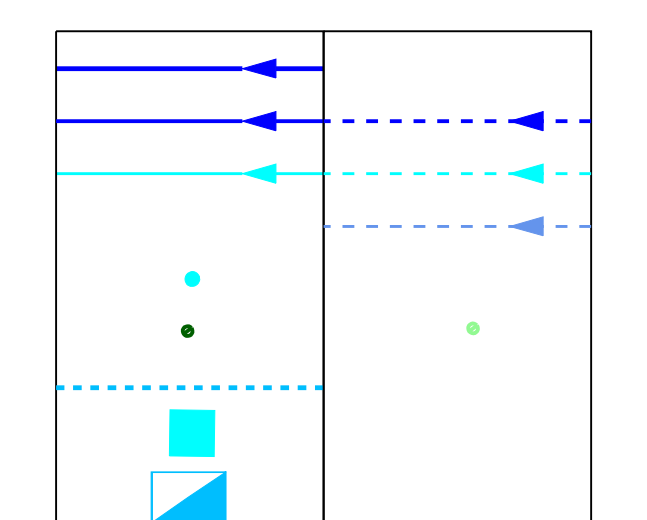


ODKANALIZOVÁNÍ



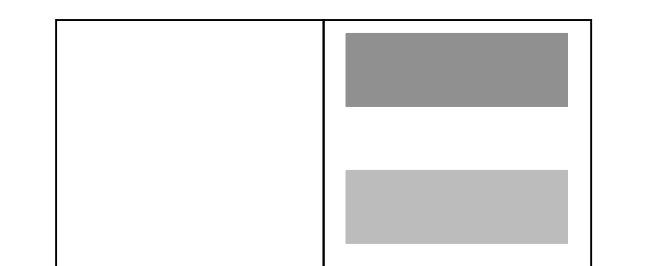
kanalizace jednotná gravitační
kanalizace dešťová
kanalizace splašková výtlač
kanalizační přípojka - výtlač
čerpací stanice
čistiřna odpadních vod

ZÁSOBOVÁNÍ VODOU



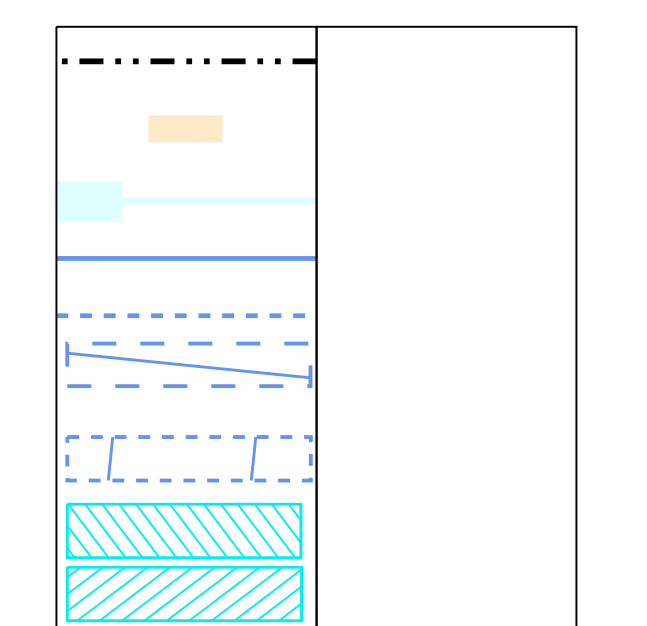
vodovodní přívaděč DN 600 (OP 2,5 m)
vodovodní přívaděč DN do 500 (OP 1,5 m)
vodovodní řady zásobovací
vodovodní přípojka
hydranty
vodní zdroje, vrty
hranice tlakových pásem
redukční ventil
úprava vody

ZASTAVITELNÉ PLOCHY



zastavitelné plochy a plochy přestavby
vylévající ze změny č.1 ÚP Moravská Nová Ves
zastavitelné plochy a plochy přestavby
obsažené v platném ÚP Moravská Nová Ves

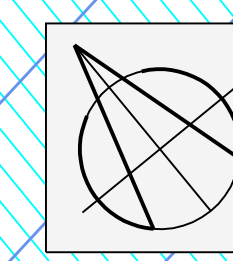

INFORMATIVNÍ ÚDAJE



hranice zastavěného území
stávající objekty
významné vodní toky a plochy
ostatní vodní toky v otevřeném korytě
záchytné příkopy a občasná vodoteče
záplavové území Q100, (c) Zpracováno
s použitím dat Povodí Labe
inundační území žky Moravy
závlahy
odvodnění

PŘEHLED ZMĚN ÚZEMNÍHO PLÁNU

- 1.1 návrh So - plochy smíšené obytné
- 1.2 návrh Ve - plochy výroby energie na fotovoltaickém principu (fotovoltaické elektrárny)
- 1.3 návrh Ve - plochy výroby energie na fotovoltaickém principu (fotovoltaické elektrárny)
- 1.4 návrh So - plochy smíšené obytné
- 1.5 návrh Ve - plochy výroby energie na fotovoltaickém principu (fotovoltaické elektrárny)
- 1.6 návrh Os - plochy pro prodej, služby, ubytování, stravování
- 1.7 návrh So - plochy smíšené obytné
- 1.8 návrh So - plochy smíšené obytné
- 1.9 návrh Vs - plochy výroby a skladování
- 1.10 návrh So - plochy smíšené obytné
- 1.11 od změny bylo upuštěno
- 1.12 návrh Kl - lesy s omezeným způsobem využití



VODNÍ HOSPODÁŘSTVÍ

1 : 2.000

Pořizovatel : Městský úřad Břeclav, odbor stavebního řádu a územního plánování
Projektant : AR projekt, s.r.o., Hviezdoslavova 1183/29a, 627 00 Brno
Datum zpracování : 07/2010



Vedoucí projektant : Vypracovali : Ing. arch. Milan Hučík
Ing. arch. Gabriela Cikánová Konečná

I. 04

ZÁZNAM O ÚČINNOSTI ZMĚNY ÚZEMNÍHO PLÁNU

Správní orgán, který územní plán vydal: Zastupitelstvo městyse Moravská Nová Ves	Razítko
Číslo jednací:	
Datum vydání:	
Datum nabytí účinnosti:	
Pořizovatel : Městský úřad Břeclav, odbor stavebního řádu a územního plánování Jméno a příjmení oprávněné osoby pořizovatele:	Razítko
Funkce:	
Podpis:	