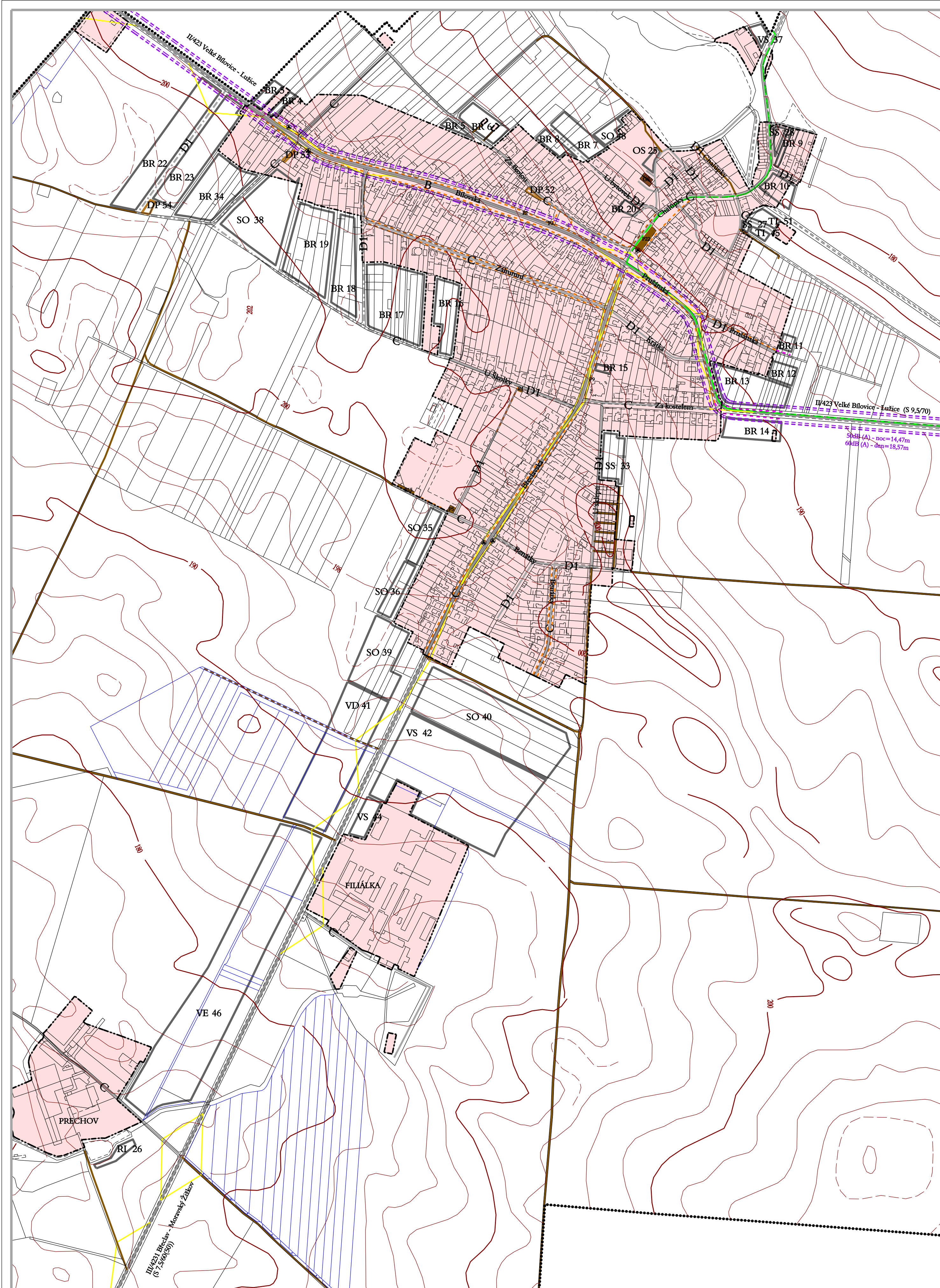

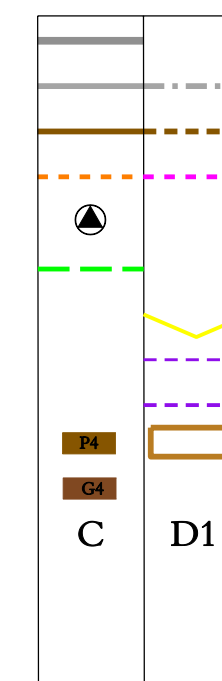


# ÚP MORAVSKÝ ŽIŽKOV

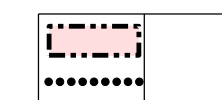


stav návrh



- silnice II. a III. třídy (funkce dopravně - obslužná)
- místní komunikace (funkce obslužná)
- účelové komunikace (hlavní polní a lesní cesty)
- komunikace pro pěší
- autobusové zastávky
- cyklistická stezka Podluží
- rozhledové trojúhelníky na křižovatkách
- hlukové izofony 50dB - noc
- hlukové izofony 60dB - den
- parkoviště, počet parkovacích míst
- garáže, počet míst
- funkční skupiny místních komunikací dle ČSN 73 6110
- B sběrné komunikace s převážně dopravním významem
- C obslužné komunikace (zpfstupňující objekty)
- D1 dopravně zklidněné komunikace (pěší a obytné zóny)

## INFORMATIVNÍ ÚDAJE




- hranice zastavěného území dle zákona č. 183/2006 Sb, k 15.6.2007
- hranice katastrálního území Moravský Žižkov

## ZASTAVITELNÉ PLOCHY



- návrhové plochy a plochy přestavby
- označení návrhových ploch



## DOPRAVA

1 : 5.000

Pořizovatel: Městský úřad Břeclav, odbor stavebního řádu a územního plánování  
 Projektant: AR projekt, s.r.o., Hviezdoslavova 1183/29a, 627 00 Brno  
 Datum zpracování: 6/2007



Vedoucí projektant:  
 Ing. arch. Milan Hučík

Vypracovali: Ing. arch. Milan Hučík  
 Ing. arch. Pavel Klein

**I.06**

## ZÁZNAM O ÚČINNOSTI ÚZEMNÍHO PLÁNU

|   |         |
|---|---------|
| Správní orgán, který územní plán vydal: Zastupitelstvo obce Moravský Žižkov   | Razítko |
| Číslo jednací:<br>Datum vydání:<br>Datum nabytí účinnosti:                    |         |
| Pořizovatel: Městský úřad Břeclav, odbor stavebního řádu a územního plánování | Razítko |
| Jméno a příjmení oprávněné osoby pořizovatele:                                |         |
| Funkce:   |         |
| Podpis:   |         |