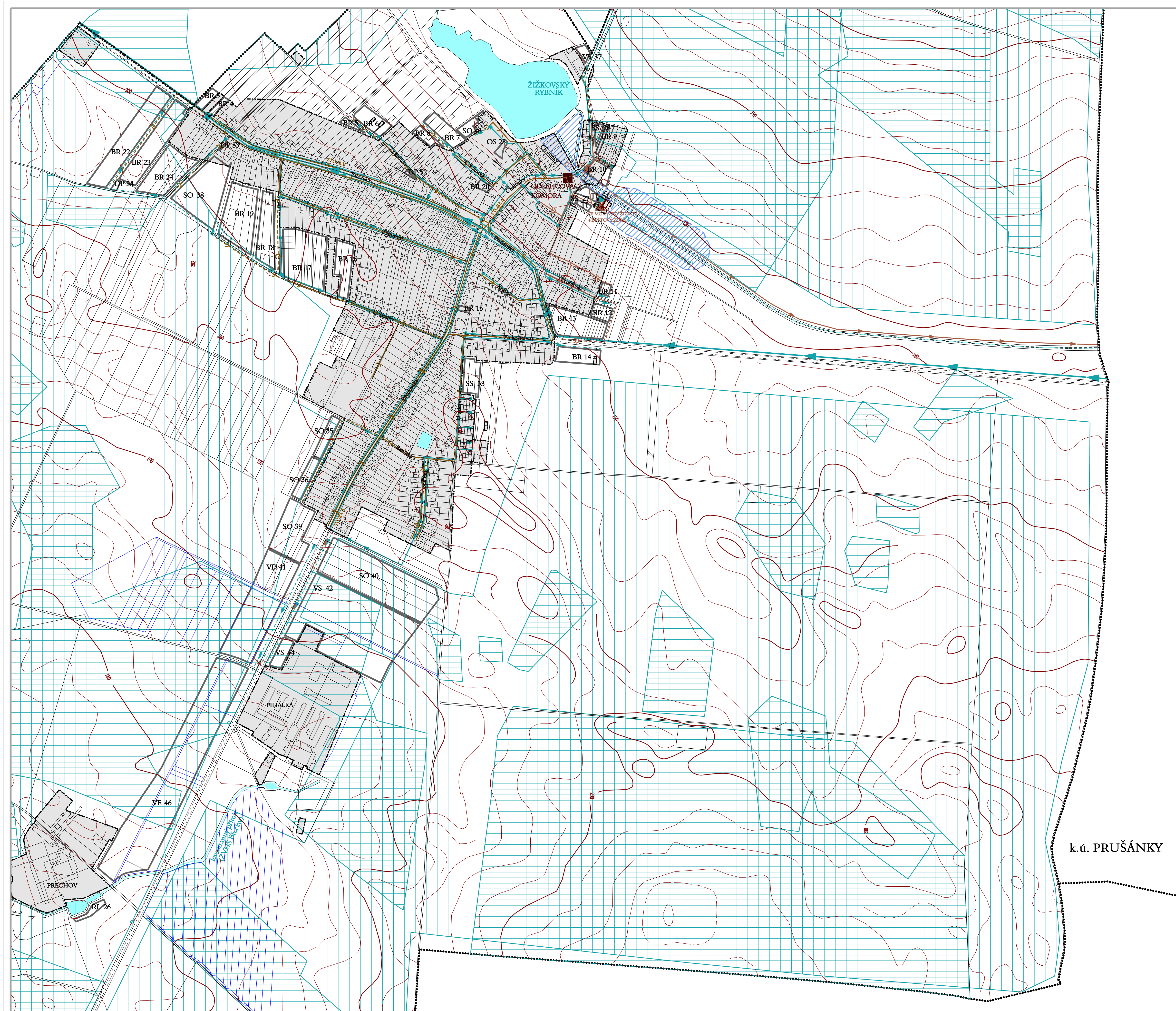



ÚP MORAVSKÝ ŽIŽKOV



ODKANALIZOVÁNÍ

stav	návrh	
		kanalizace jednotná gravitační
		splašková kanalizace gravitační
		tlačová kanalizace
		dešťová kanalizace
		odlehčovací komora
		čerpací stanice kanalizace
		dešťová zdrž

ZÁSOBOVÁNÍ VODOU

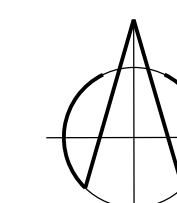
		vodovodní přivaděče
		vodovodní řady zásobovací
		studna
		hydrant

INFORMATIVNÍ ÚDAJE

	inundační území
	odvodnění
	závlahy
	vodní plochy
	ostatní vodní toky v otevřeném korytě
	záchytné příkopy a oběsné vodoteče
	hranice zastavěného území dle zákona č. 183/2006 Sb, k 15.6.2007
	hranice katastrálního území Moravský Žižkov

ZASTAVITELNÉ PLOCHY

	návrhové plochy a plochy přestavby
	označení návrhových ploch



VODNÍ HOSPODÁŘSTVÍ

1 : 5.000

Pořizovatel: Městský úřad Břeclav, odbor stavebního řádu a územního plánování		
Projektant: AR projekt, s.r.o., Hviezdoslavova 1183/29a, 627 00 Brno		
Datum zpracování: 6/2007		I.04
Vedoucí projektant: Ing. arch. Milan Hořík	Vypracovali: Ing. arch. Milan Hořík Ing. arch. Pavel Klein	

k.ú. PRUŠÁNKY

ZÁZNAM O ÚČINNOSTI ÚZEMNÍHO PLÁNU

Správní orgán, který územní plán vydal: Zastupitelstvo obce Moravský Žižkov	Razítko
Číslo jednací: Datum vydání: Datum nabytí účinnosti:	
Pořizovatel: Městský úřad Břeclav, odbor stavebního řádu a územního plánování	Razítko
Jméno a příjmení oprávněné osoby pořizovatele: Funkce: Podpis:	