





Územní studie
RAKVICE
 RD v lokalitě "DÍLCE"

REGULATIVY ZÁVAZNÉ

-  návrh změn parcelních hranic
-  ponecháván parcelní hranice

INFORMATIVNÍ ÚDAJE

-  území řešené územní studií
-  orientační výměra pozemku

Poznámka: kótováno v metrech



NÁVRH ROZDĚLENÍ POZEMKŮ

1 : 1000

Pořizovatel: Městský úřad Břeclav, odbor rozvoje a správy
 Projektant: AIR projekt, s.r.o., Hviezdoslavova 29, 627 00 Brno
 Datum zpracování: 12/2013

Vedoucí projektant:
 Ing. arch. Milan Hučík

Vypracovali:
 Ing. arch. Milan Hučík
 Ing. Zita Střežková