






ÚZEMNÍ STUDIE TVRDONICE - PADĚLKY

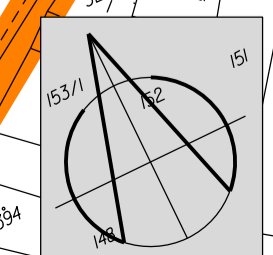
REGULATIVY ZÁVAZNÉ

-  hranice parcel pro rodinný dům
-  hranice parcel pro veřejné prostranství

-  stávající komunikace pro motorovou dopravu

INFORMATIVNÍ ÚDAJE

-  území řešené územní studií
-  720m2 orientační výměra pozemků
-  mapa pozemkového katastru



VÝKRES DĚLENÍ POZEMKŮ

Pořizovatel: Městský úřad Břeclav
 Projektant: ÚS: Ing.arch. Milan Hučík, Valtická 13, 628 00 Brno
 autorizace č. 02 483
 Datum zpracování: 06/2017

1:1 000