

## TRÍDY OCHRANY ZEMĚDĚLSKÉHO PŮDNÍHO FONDU



**I. třída**



**II. třída**




**III. třída**



**IV. třída**



**V. třída**



**nezemědělská půda**

**hranice BPEJ**

**0.05.01**

**bonitní půdně ekologická jednotka (BPEJ)**

**II**

**třída ochrany zemědělského půdního fondu**

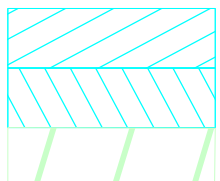
### INFORMATIVNÍ ÚDAJE



**hranice řešeného území = hranice k.ú. Zaječí**



**hranice zastavěného území**



**investice do půdy - odvodnění**

**investice do půdy - závlahy**

**viniční tratě**

### ZÁZNAM O ÚČINNOSTI

Název dokumentace:

**Změna č. 1 územního plánu Zaječí**

Správní orgán, který poslední změnu vydal:

**Zastupitelstvo obce Zaječí**

Datum nabytí účinnosti:

**. . 2022**

Požizovatel:

**Městský úřad Břeclav**

Oprávněná úřední osoba pořizovatele:

Jméno a příjmení:

**Ing. Lenka Raclavská**

Funkce:

**vedoucí oddělení úřadu územního plánování**

otisk úředního razítka a podpis

Objednatel:

Obec Zaječí

Školní 401, 691 05 Zaječí

zastoupená: Jana Hasíliková, starostka

Zpracovatel:

PS studio s.r.o., Revoluční 999/24d, 691 45 Podivín

Zodpovědný projektant:

Kontakt: +420 774 738 101, semorapsstudio@gmail.com

Stupeň:

Ing. arch. Pavel Šemora, autorizace ČKA 3495 pro územní plánování a architekturu

Datum:

9 / 2022

autorizační razítko a podpis

Název dokumentace:

**Změna č. 1 územního plánu Zaječí**

Název výkresu:

**PŘEDPOKLÁDANÉ ZÁBORY  
PŮDNÍHO FONDU**

Měřítko:

**1 : 5 000**

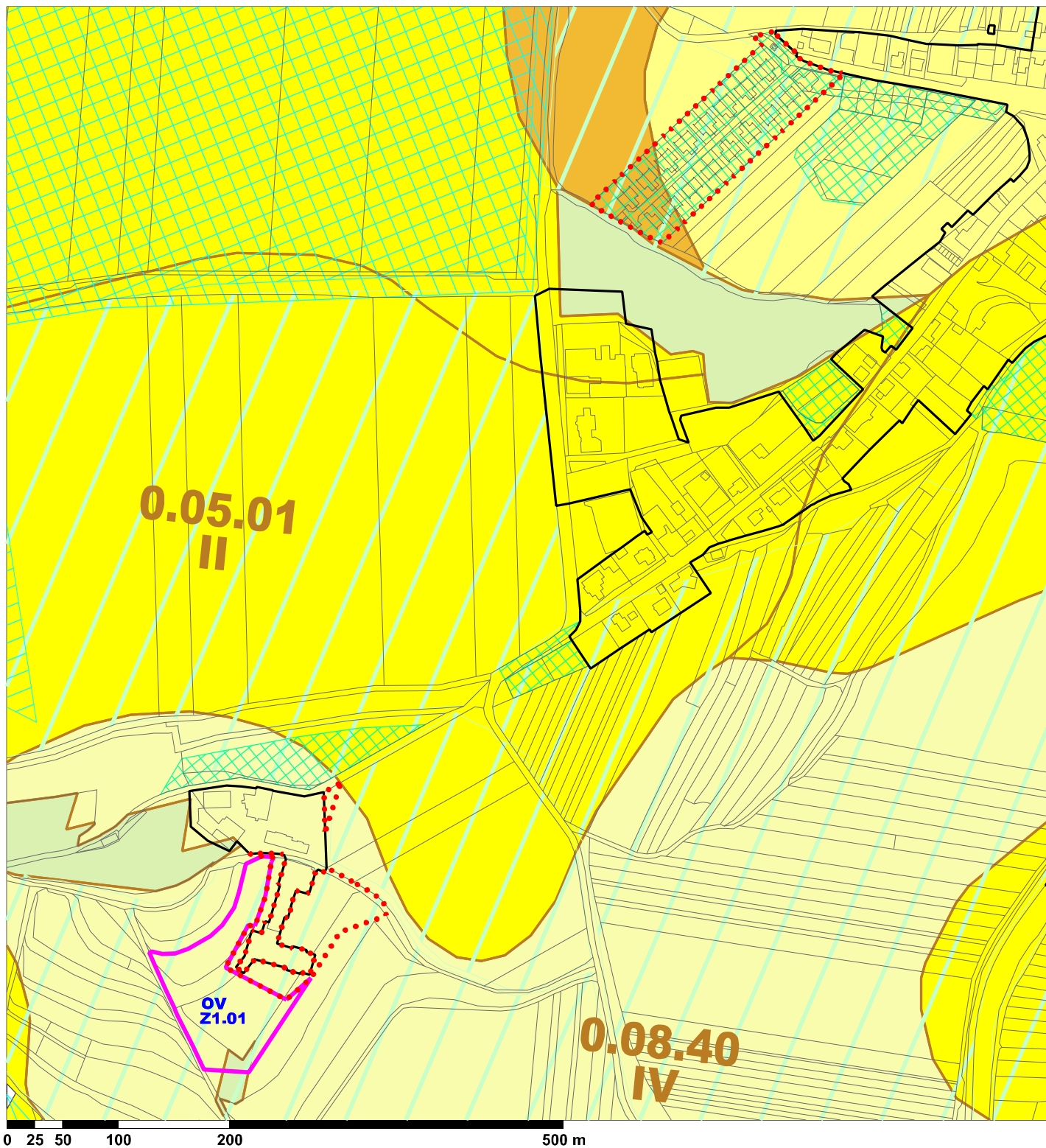
Část dokumentace:

**Grafická část II. Odůvodnění**

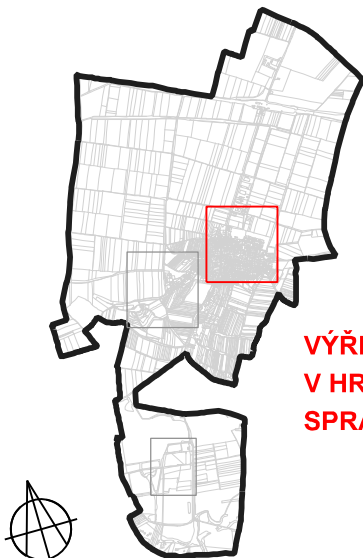
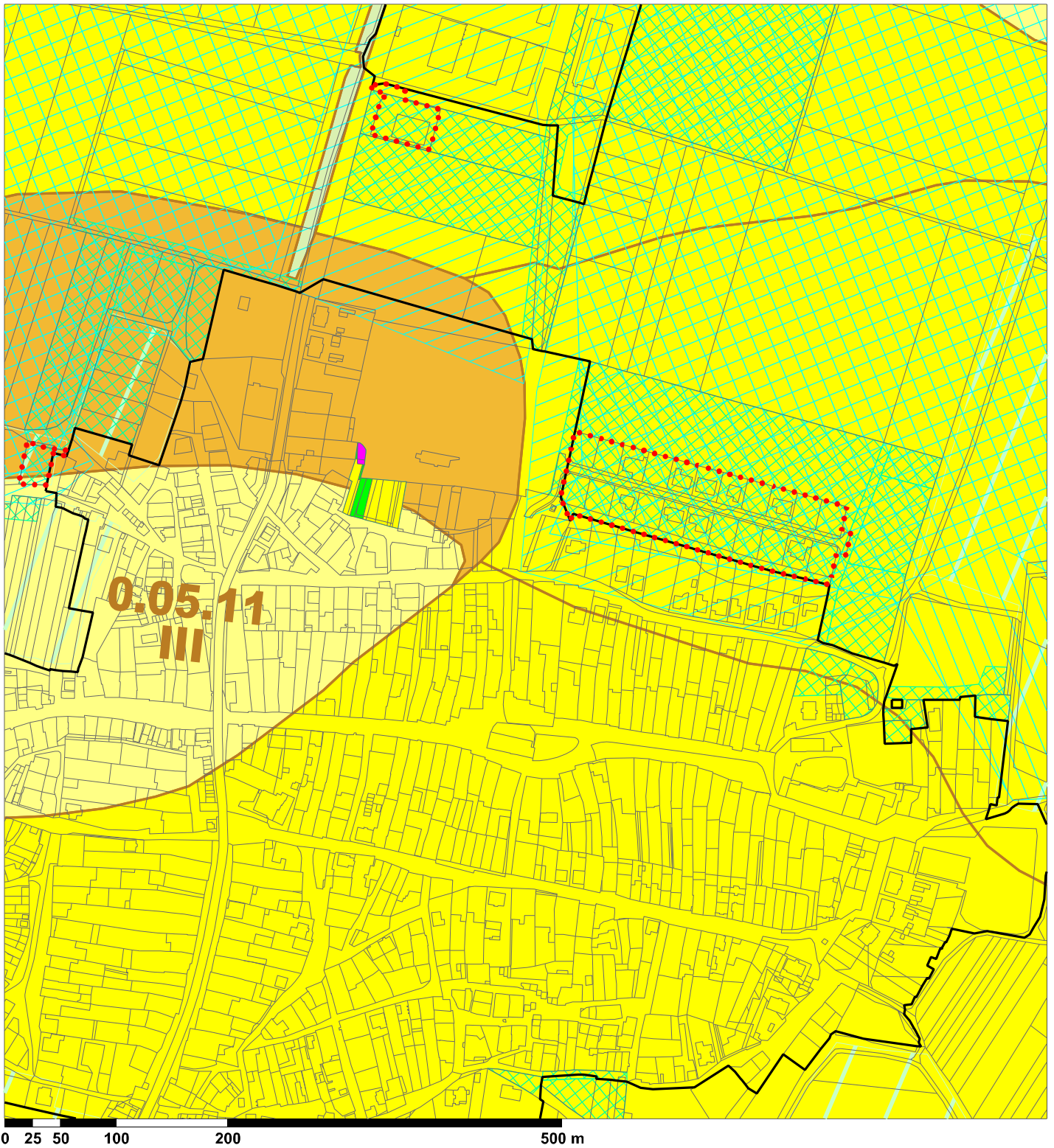
Číslo výkresu:

**II.b**

Číslo paré:



**II.b PŘEDPOKLÁDANÉ ZÁBORY  
PŮDNÍHO FONDU - výřez**



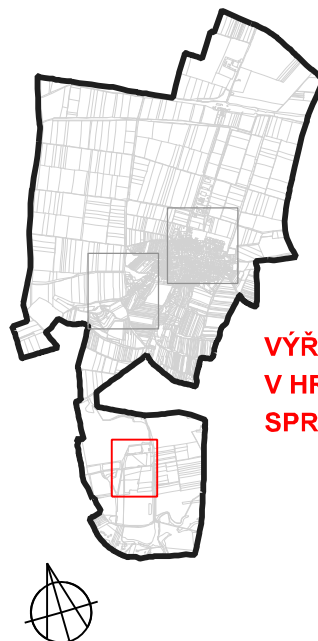
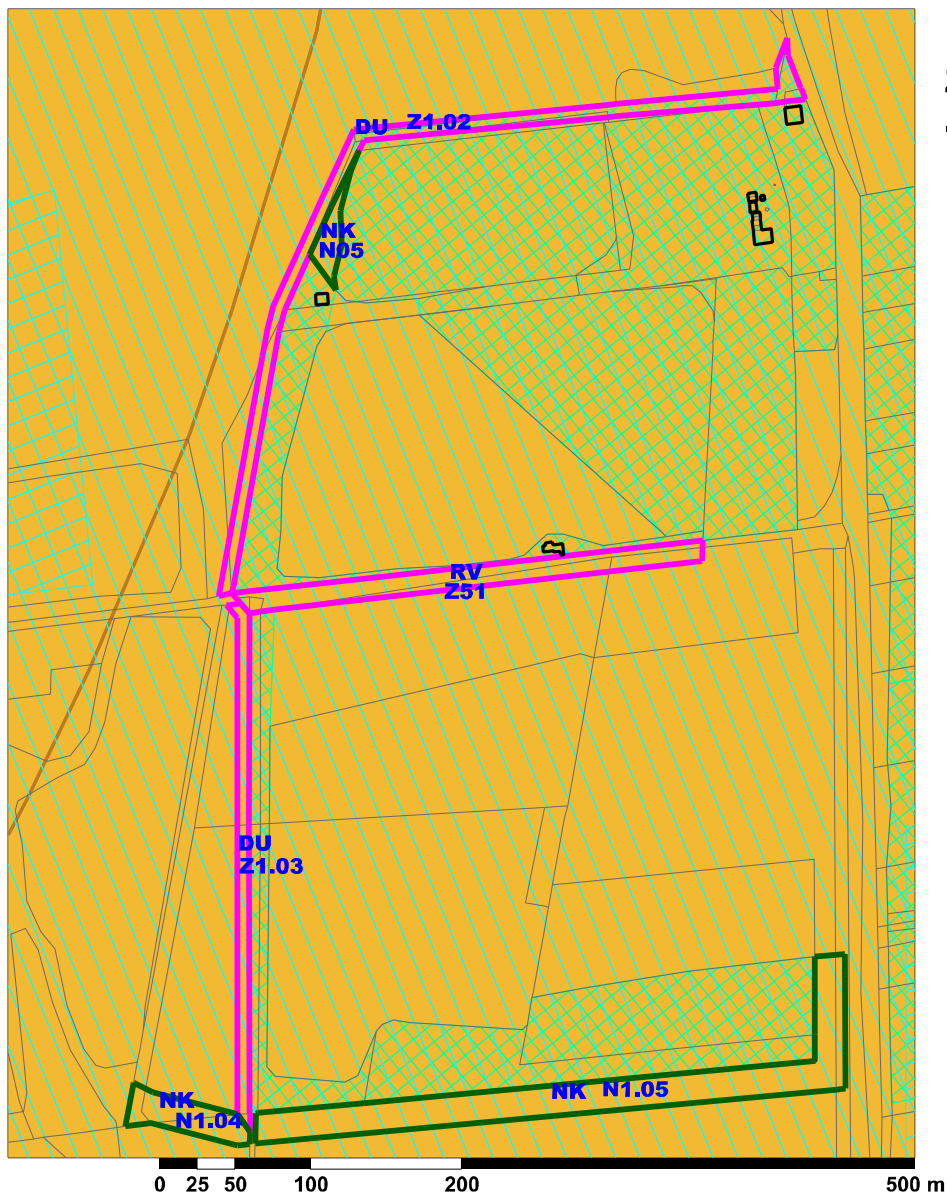
VÝŘEZ VÝKRESU  
V HRANICI  
SPRÁVNÍHO ÚZEMÍ



**II.b PŘEDPOKLÁDANÉ ZÁBORY  
PŮDNÍHO FONDU - výřez**



## II.b PŘEDPOKLÁDANÉ ZÁBORY PŮDNÍHO FONDU - výřez



VÝŘEZ VÝKRESU  
V HRANICI  
SPRÁVNÍHO ÚZEMÍ

## ZÁBORY PŮDNÍHO FONDU VYPLÝVAJÍCÍ ZE ZMĚNY Č. 1 ÚP ZAJEČÍ



zastavitelné plochy



plochy změn v krajině



koridory pro protipovodňová opatření



hranice zastavěného území doplněná k 1. 6. 2022



zábory ZPF odsouhlasené, obsažené v ÚP ZAJEČÍ