

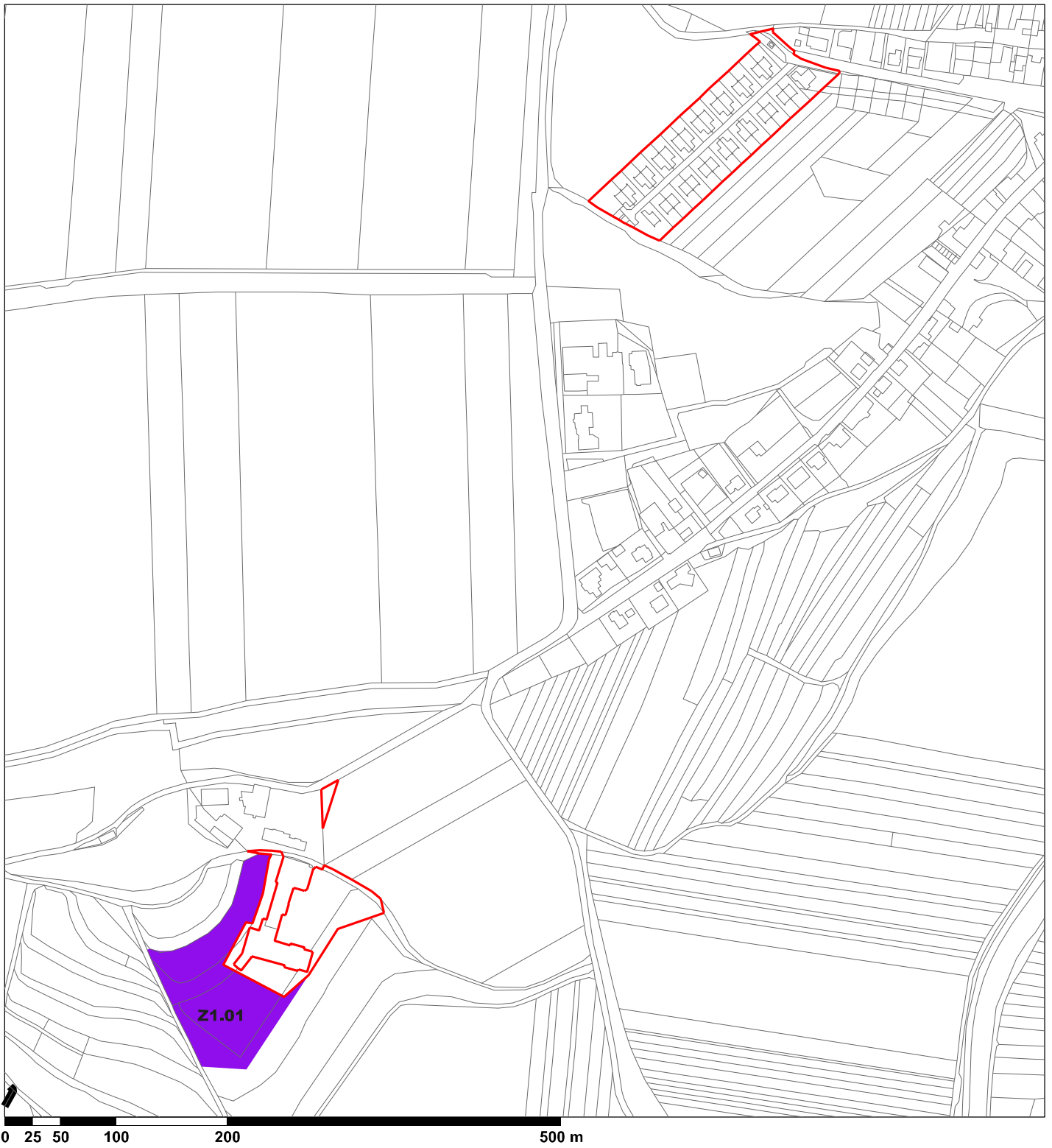
INFORMATIVNÍ ÚDAJE

— — — — — hranice řešeného území (= hranice k.ú. Zaječí)

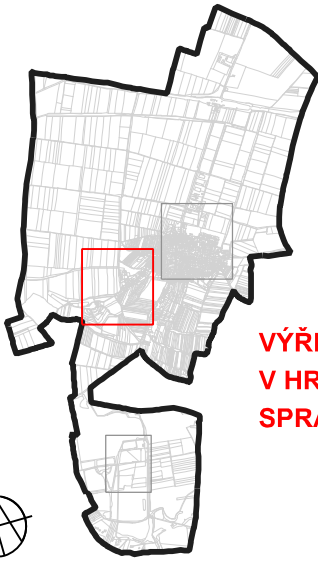
ZÁZNAM O ÚČINNOSTI	
Název dokumentace: Změna č. 1 územního plánu Zaječí	
Správní orgán, který poslední změnu vydal: Zastupitelstvo obce Zaječí	
Datum nabytí účinnosti: . . 2022	
Požizovatel: Městský úřad Břeclav Oprávněná úřední osoba pořizovatele: Jméno a příjmení: Ing. Lenka Raclavská Funkce: vedoucí oddělení úřadu územního plánování	
otisk úředního razítka a podpis	

Objednatel: Obec Zaječí Školní 401, 691 05 Zaječí zastoupená: Jana Hasíliková, starostka	autorizační razítko a podpis
Zpracovatel: PS studio s.r.o., Revoluční 999/24d, 691 45 Podivín Kontakt: +420 774 738 101, semorapsstudio@gmail.com Zodpovědný projektant: Ing. arch. Pavel Šemora, autorizace ČKA 3495 pro územní plánování a architekturu	
Stupeň:	
Datum: 9 / 2022	

Název dokumentace: Změna č. 1 územního plánu Zaječí	Měřítko: 1 : 5 000
Název výkresu: VÝKRES ZÁKLADNÍHO ČLENĚNÍ ÚZEMÍ	Číslo výkresu: I.a
Část dokumentace: Grafická část I. Výrok	Číslo paré:



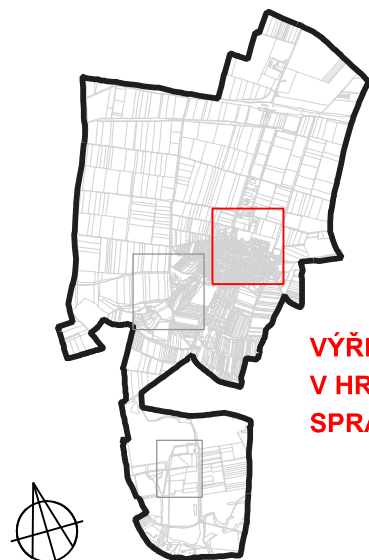
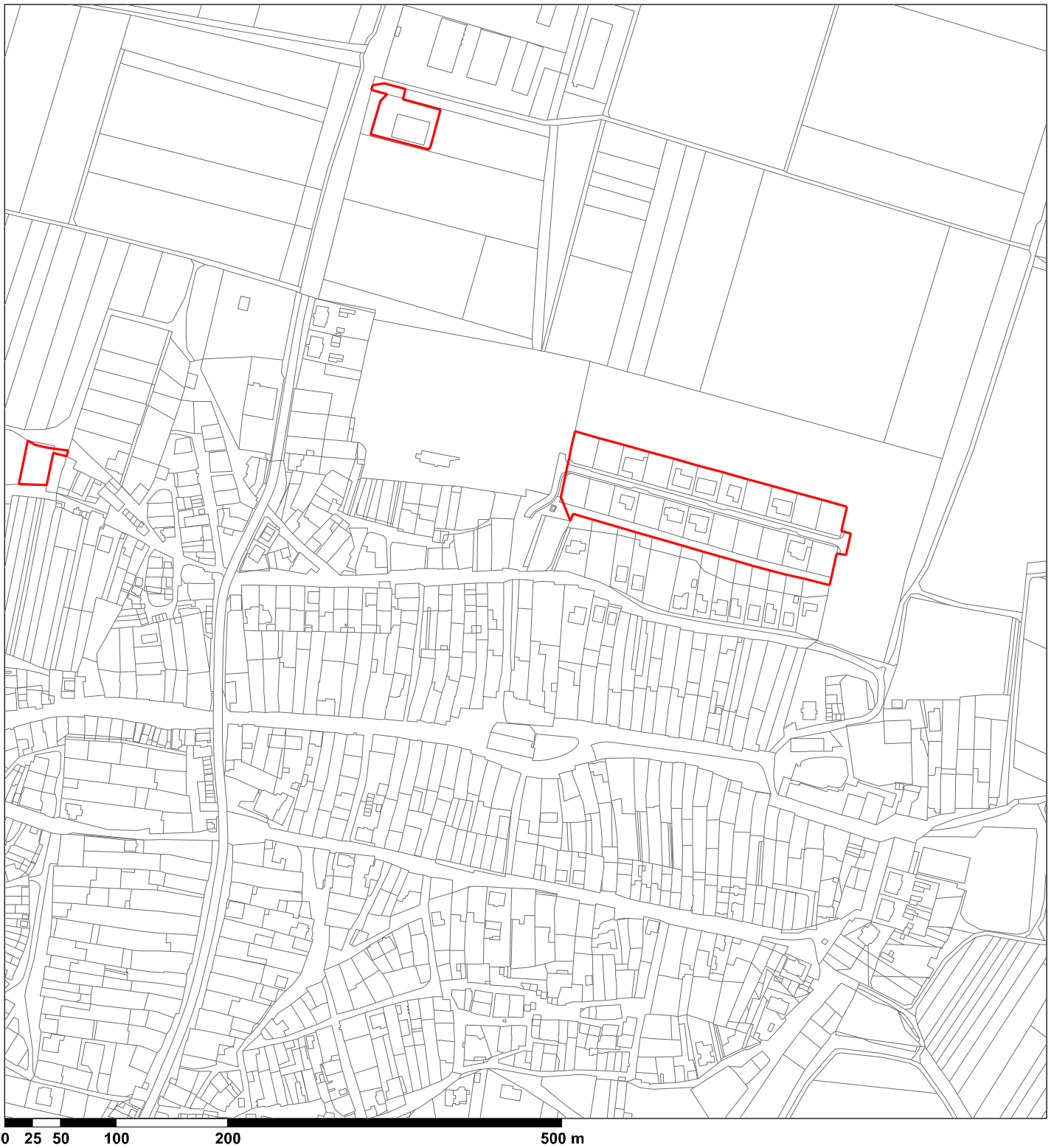
0 25 50 100 200 500 m



VÝŘEZ VÝKRESU
V HRANICI
SPRÁVNÍHO ÚZEMÍ



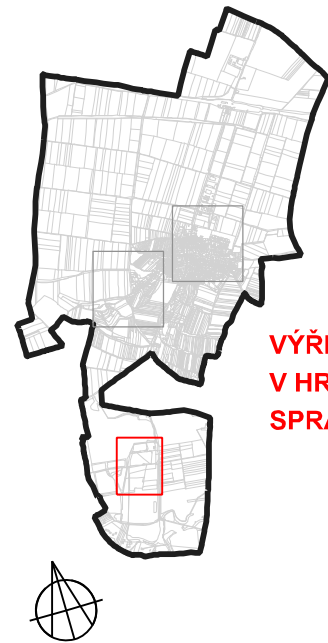
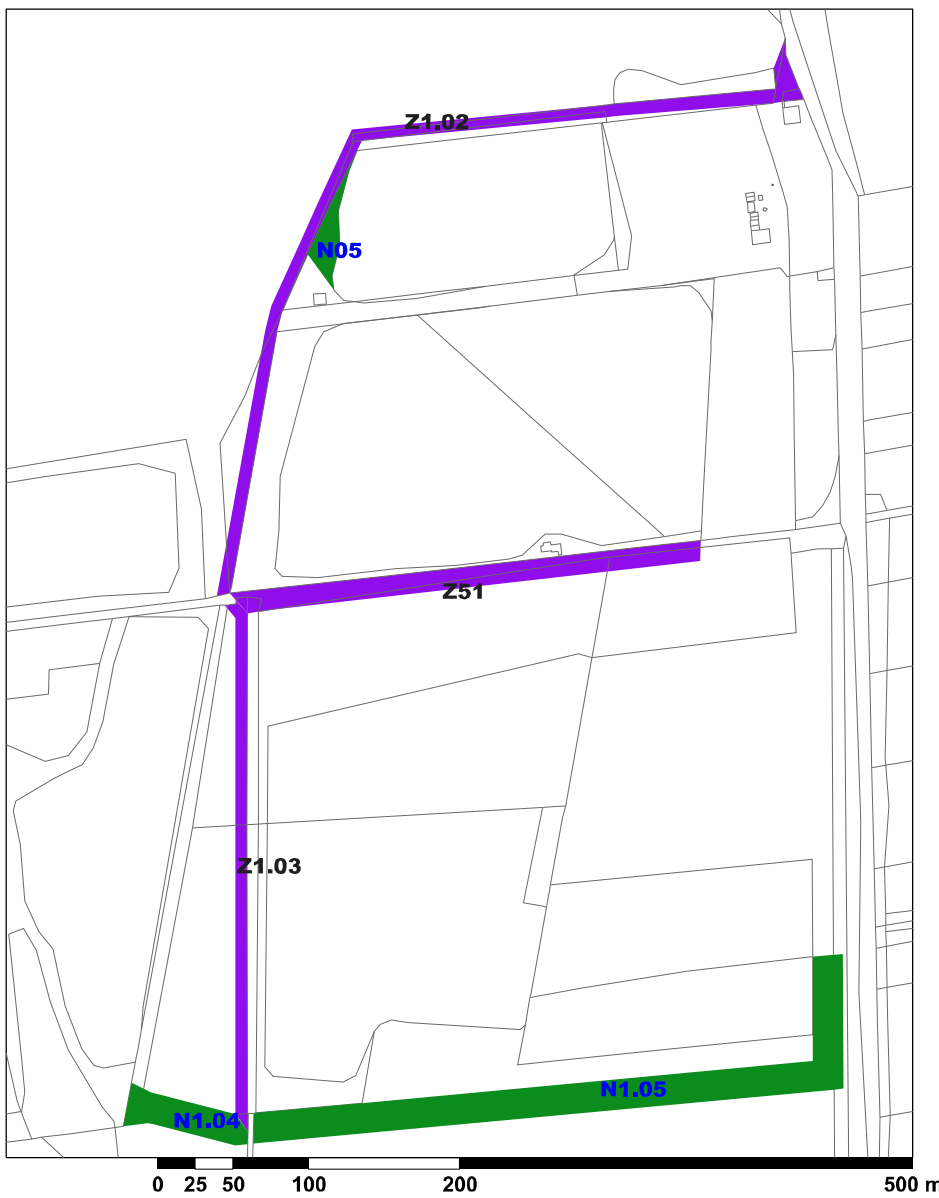
**I.a VÝKRES ZÁKLADNÍHO
ČLENĚNÍ ÚZEMÍ - výřez**



**VÝŘEZ VÝKRESU
V HRANICI
SPRÁVNÍHO ÚZEMÍ**

**I.a VÝKRES ZÁKLADNÍHO
ČLENĚNÍ ÚZEMÍ - výřez**

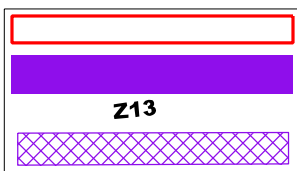
I.a VÝKRES ZÁKLADNÍHO ČLENĚNÍ ÚZEMÍ - výřez



VÝŘEZ VÝKRESU
V HRANICI
SPRÁVNÍHO ÚZEMÍ



ZASTAVĚNÉ ÚZEMÍ, ZASTAVITELNÉ PLOCHY A PLOCHY PŘESTAVBY



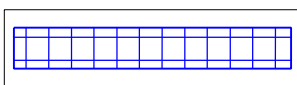
hranice zastavěného území doplněná k 1. 6. 2022
zastavitelné plochy
označení zastavitelných ploch
zastavitelné plochy - veřejná prostranství

NEZASTAVITELNÉ PLOCHY



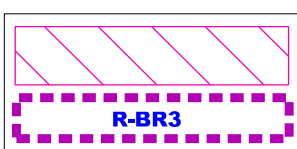
plochy změn v krajině
označení ploch změn v krajině

KORIDORY DOPRAVNÍ A TECHNICKÉ INFRASTRUKTURY



koridor pro protipovodňová opatření

KORIDORY A PLOCHY ÚZEMNÍCH REZERV



koridory územních rezerv pro možné budoucí umístění dopravní infrastruktury
územní rezervy pro možné budoucí umístění zastavitelných ploch