






Veřejně prospěšné stavby a opatření

DALSI_Prvky_MAPY_T

-  VP VPS - plochy veřejných prostranství
-  VP VPS - plochy veřejných prostranství - rušeno
-  VPS - hlavní místní komunikace - MK-301
-  VPS - hlavní místní komunikace - rušeno
-  VPS - elektrovod VN - rušeno
-  VPS - kabelovod VN - rušeno
-  TS VPS - trafostanice - rušeno

ZÁZNAM O ÚČINNOSTI

Název dokumentace Změna č. 3 Územního plánu Břeclav	otisk úředního razítka, podpis
Správní orgán, který poslední změnu vydal: Zastupitelstvo města Břeclav	
Datum nabytí účinnosti:	
Požizovatel: Městský úřad Břeclav, Odbor stavební a životního prostředí, Oddělení úřadu územního plánování Oprávněná úřední osoba pořizovatele: Jméno a příjmení: Ing. Lenka Raclavská Funkce: vedoucí oddělení, zástupce vedoucího odboru	

OBJEDNATEL: Město Břeclav Náměstí T. G. Masaryka 42/3, 690 02 Břeclav	autorizační razítko, podpis
ZPRACOVATEL: PS studio s.r.o. Revoluční 999/24d, 691 45 Podivín Zodpovědný projektant: Ing.arch. Pavel Šemora	
STUPEŇ: Návrh pro veřejné projednání	
DATUM: 11 / 2023	

Název dokumentace: Změna č. 3 Územního plánu Břeclav	
Název výkresu: Výkres veřejně prospěšných staveb, opatření a asanací	Měřítko: 1 : 5 000
Část dokumentace: I. Územní plán "Výrok"	Číslo výkresu: 1.5
	Číslo paré: