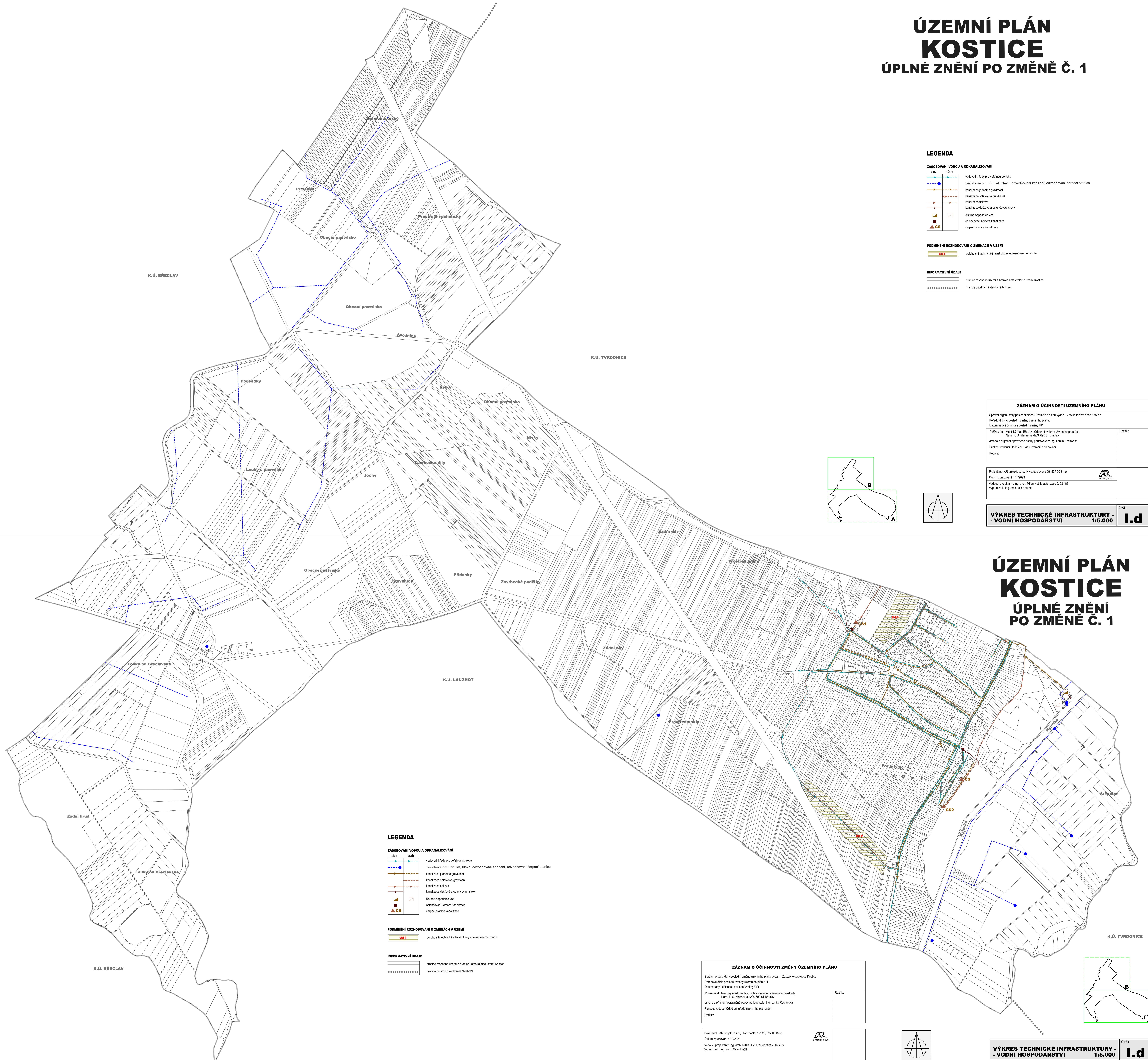


ÚZEMNÍ PLÁN KOSTICE

ÚPLNÉ ZNĚNÍ PO ZMĚNĚ Č. 1



LEGENDA

ZÁSEROVÁNÍ VODOU A ODKANALIZOVÁNÍ

- obecní síť
- obecní síť
- vodovodní řada pro veřejnou potřebu
- závlahová potrubní síť, hlavní odvodňovací zařízení, odvodňovací čerpací stanice
- kanalizace jednotná gravitační
- kanalizace splašková gravitační
- kanalizace dešťová a oděhňovací stoky
- kanalizace dešťová a oděhňovací stoky
- oběhová odpadních vod
- oděhňovací komora kanalizace
- čerpací stanice kanalizace

PODMÍNĚNÍ ROZHODOVÁNÍ O ZMĚNÁCH V ÚZEMÍ

- polohu sítí technické infrastruktury uvnitř územní studie

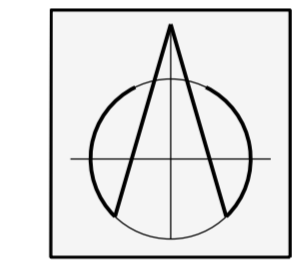
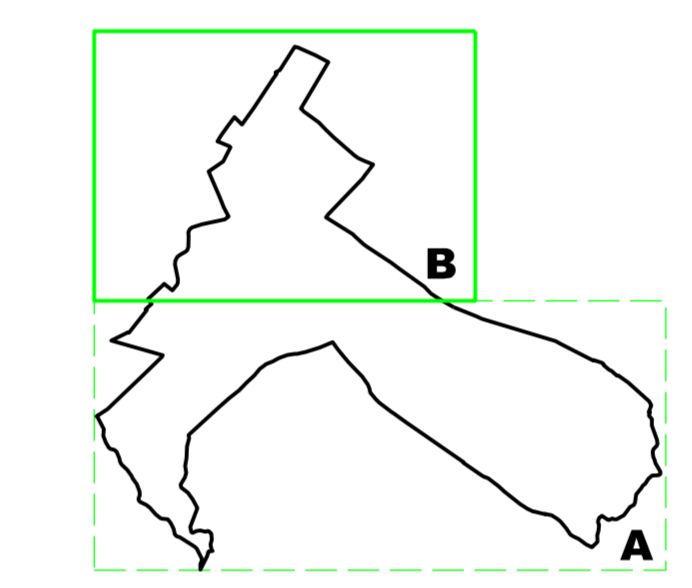
INFORMATIVNÍ ÚDAJE

- hranice federálního území = hranice katastrálního území Kostice
- hranice ostatních katastrálních území

ZÁZNAM O ÚČINNOSTI ÚZEMNÍHO PLÁNU	
Správní orgán, který posoudil změnu územního plánu vydat: Zastupitelstvo obce Kostice	
Podrobné číslo posouzení změny územního plánu: 1	
Datum nabytí účinnosti posouzení změny ÚP:	
Posouzení: Městský úřad Břeclav, Odbor stavební a životního prostředí, Nám. T. G. Masaryka 42/3, 690 81 Břeclav	Razítko:
Jméno a příjmení úředníka nebo pořizovatele: Ing. Lenka Radová	Funkce: vedoucí oddělení územního plánování
Podpis:	

Projekční: AR projekt, s.r.o., Hlavojskova 29, 627 00 Brno	
Datum zpracování: 11/2023	
Vedoucí projektant: Ing. arch. Milan Hudec, autorizace č. 02 483 Výpracoval: Ing. arch. Milan Hudec	

VÝKRES TECHNICKÉ INFRASTRUKTURY - VODNÍ HOSPODÁŘSTVÍ Číslo: **1.d**
1:5.000



ÚZEMNÍ PLÁN KOSTICE

ÚPLNÉ ZNĚNÍ PO ZMĚNĚ Č. 1

LEGENDA

ZÁSEROVÁNÍ VODOU A ODKANALIZOVÁNÍ

- obecní síť
- obecní síť
- vodovodní řada pro veřejnou potřebu
- závlahová potrubní síť, hlavní odvodňovací zařízení, odvodňovací čerpací stanice
- kanalizace jednotná gravitační
- kanalizace splašková gravitační
- kanalizace dešťová a oděhňovací stoky
- kanalizace dešťová a oděhňovací stoky
- oběhová odpadních vod
- oděhňovací komora kanalizace
- čerpací stanice kanalizace

PODMÍNĚNÍ ROZHODOVÁNÍ O ZMĚNÁCH V ÚZEMÍ

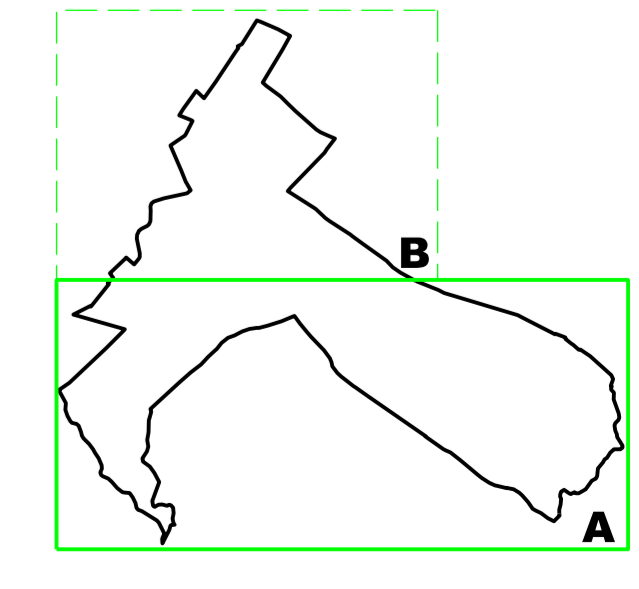
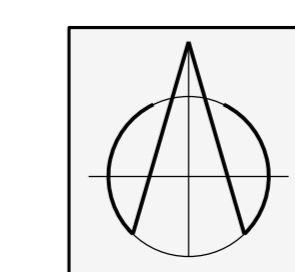
- polohu sítí technické infrastruktury uvnitř územní studie

INFORMATIVNÍ ÚDAJE

- hranice federálního území = hranice katastrálního území Kostice
- hranice ostatních katastrálních území

ZÁZNAM O ÚČINNOSTI ZMĚNY ÚZEMNÍHO PLÁNU	
Správní orgán, který posoudil změnu územního plánu vydat: Zastupitelstvo obce Kostice	
Podrobné číslo posouzení změny územního plánu: 1	
Datum nabytí účinnosti posouzení změny ÚP:	
Posouzení: Městský úřad Břeclav, Odbor stavební a životního prostředí, Nám. T. G. Masaryka 42/3, 690 81 Břeclav	Razítko:
Jméno a příjmení úředníka nebo pořizovatele: Ing. Lenka Radová	Funkce: vedoucí oddělení územního plánování
Podpis:	

Projekční: AR projekt, s.r.o., Hlavojskova 29, 627 00 Brno	
Datum zpracování: 11/2023	
Vedoucí projektant: Ing. arch. Milan Hudec, autorizace č. 02 483 Výpracoval: Ing. arch. Milan Hudec	



VÝKRES TECHNICKÉ INFRASTRUKTURY - VODNÍ HOSPODÁŘSTVÍ Číslo: **1.d**
1:5.000