

# ÚZEMNÍ PLÁN KOSTICE ZMĚNA Č. 1

## LEGENDA

**ZASOBOVÁNÍ EL. ENERGIÍ**

stř. nábř.

el. vedení VVN vzdušné 110kV, 220 kV a 400 kV  
el. vedení VN  
el. vedení kabelové - privátní síť (MND, RWE, NETGAS)  
el. vedení VN sdílené  
trafostanice

**ZASOBOVÁNÍ PLYNEM**

stř. nábř.

plynové vedení VTL  
plynové vedení VTL - nevyužívané  
plynové vedení STL  
regulační stanice VTL  
regulační stanice STL

**ROPOVODY**

stř. nábř.

ropovody - významné privátní síť (bez rozšíření)  
ropovody - významné privátní síť - nevyužívané

**SĚLOVACÍ VEDENÍ**

stř. nábř.

sdělovací kabely, dálkové kabely, zabezpečovací kabely  
zařízení telekomunikační sítě  
radionetová trasa

**KORIDORY TECHNICKÉ INFRASTRUKTURY**

koridory technické infrastruktury - VTL, ropovody  
koridory územních rezerv technické infrastruktury rušené

**PODMÍNĚNÍ ROZHODOVÁNÍ O ZMĚNÁCH V ÚZEMÍ**

U61  
postup síti technické infrastruktury upřesnění územní studie

**INFORMATIVNÍ ÚDAJE**

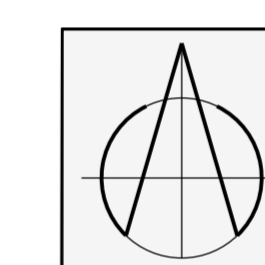
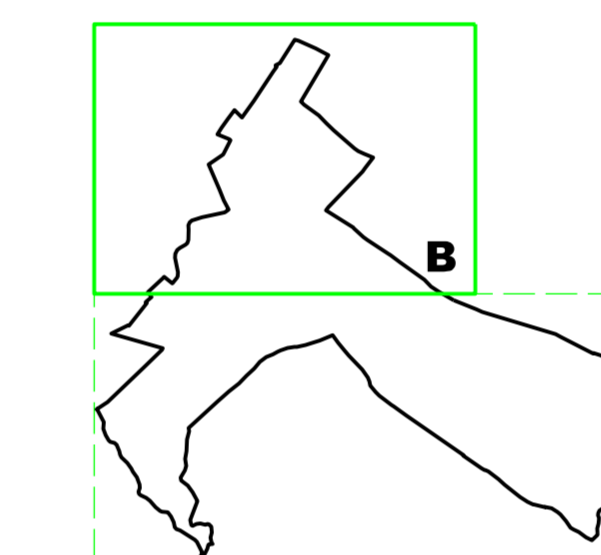
hranice řešeného území = hranice katastrálního území Kostice  
hranice ostatních katastrálních území

### ZÁZNAM O ÚČINNOSTI ZMĚNY ÚZEMNÍHO PLÁNU

Správní orgán, který změnu územního plánu vydal: Zastupitelstvo obce Kostice  
Podrobné číslo změny územního plánu: 1  
Datum nabytí účinnosti změny ÚP:

Přílohou: Městský úřad Brno, odbor stavební a životního prostředí,  
Nám. T. G. Masaryka 42/3, 602 01 Brno  
Jméno a příjmení upravené osoby pořizovatele: Ing. Lenka Radová  
Funkce: vedoucí oddělení územního plánování  
Podpis:

Projekční: AR projekt, s.r.o., Hlavočkovice 29, 627 00 Brno  
Datum zpracování: 01/2023  
Vedoucí projektant: Ing. arch. Milan Hučík, autorizace č. 02 483  
Výpracoval: Ing. arch. Milan Hučík



**VÝKRES TECHNICKÉ INFRASTRUKTURY -  
ENERGETIKA A PŘENOS INFORMACÍ 1:5.000**

Číslo: **I.e**

# ÚZEMNÍ PLÁN KOSTICE ZMĚNA Č. 1

## LEGENDA

**ZASOBOVÁNÍ EL. ENERGIÍ**

stř. nábř.

el. vedení VVN vzdušné 110kV, 220 kV a 400 kV  
el. vedení VN  
el. vedení kabelové - privátní síť (MND, RWE, NETGAS)  
el. vedení VN sdílené  
trafostanice

**ZASOBOVÁNÍ PLYNEM**

stř. nábř.

plynové vedení VTL  
plynové vedení VTL - nevyužívané  
plynové vedení STL  
regulační stanice VTL  
regulační stanice STL

**ROPOVODY**

stř. nábř.

ropovody - významné privátní síť (bez rozšíření)  
ropovody - významné privátní síť - nevyužívané

**SĚLOVACÍ VEDENÍ**

stř. nábř.

sdělovací kabely, dálkové kabely, zabezpečovací kabely  
zařízení telekomunikační sítě  
radionetová trasa

**KORIDORY TECHNICKÉ INFRASTRUKTURY**

koridory technické infrastruktury - VTL, ropovody  
koridory územních rezerv technické infrastruktury rušené

**PODMÍNĚNÍ ROZHODOVÁNÍ O ZMĚNÁCH V ÚZEMÍ**

U61  
postup síti technické infrastruktury upřesnění územní studie

**INFORMATIVNÍ ÚDAJE**

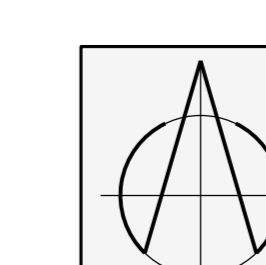
hranice řešeného území = hranice katastrálního území Kostice  
hranice ostatních katastrálních území

### ZÁZNAM O ÚČINNOSTI ZMĚNY ÚZEMNÍHO PLÁNU

Správní orgán, který změnu územního plánu vydal: Zastupitelstvo obce Kostice  
Podrobné číslo změny územního plánu: 1  
Datum nabytí účinnosti změny ÚP:

Přílohou: Městský úřad Brno, odbor stavební a životního prostředí,  
Nám. T. G. Masaryka 42/3, 602 01 Brno  
Jméno a příjmení upravené osoby pořizovatele: Ing. Lenka Radová  
Funkce: vedoucí oddělení územního plánování  
Podpis:

Projekční: AR projekt, s.r.o., Hlavočkovice 29, 627 00 Brno  
Datum zpracování: 01/2023  
Vedoucí projektant: Ing. arch. Milan Hučík, autorizace č. 02 483  
Výpracoval: Ing. arch. Milan Hučík



**VÝKRES TECHNICKÉ INFRASTRUKTURY -  
ENERGETIKA A PŘENOS INFORMACÍ 1:5.000**

Číslo: **I.e**