






### Veřejně prospěšné stavby a opatření

DALSI\_PRVKY\_MAPY\_T

-  VP VPS - plochy veřejných prostranství
-  VP VPS - plochy veřejných prostranství - rušeno
-  VPS - hlavní místní komunikace - MK-301
-  VPS - hlavní místní komunikace - rušeno
-  VPS - elektrovod VN - rušeno
-  VPS - kabelovod VN - rušeno
-  TS VPS - trafostanice - rušeno

ZÁZNAM O ÚČINNOSTI	
Název dokumentace <b>Změna č. 3 Územního plánu Břeclav</b>	otisk úředního razítka, podpis
Správní orgán, který poslední změnu vydal: <b>Zastupitelstvo města Břeclav</b>	
Datum nabytí účinnosti:	
Pořizovatel: <b>Městský úřad Břeclav, Odbor stavební a životního prostředí,            Oddělení úřadu územního plánování</b> Oprávněná úřední osoba pořizovatele: Jméno a příjmení: <b>Ing. Lenka Raclavská</b> Funkce: <b>vedoucí oddělení, zástupce vedoucího odboru</b>	

OBJEDNATEL: Město Břeclav Náměstí T. G. Masaryka 42/3, 690 02 Břeclav	autorizační razítko, podpis
ZPRACOVATEL: PS studio s.r.o. Revoluční 999/24d, 691 45 Podivín Zodpovědný projektant: Ing.arch. Pavel Šemora	
STUPEŇ: DATUM: 4 / 2024	

Název dokumentace: <b>Změna č. 3 Územního plánu Břeclav</b>		
Název výkresu: <b>Výkres veřejně prospěšných staveb, opatření a asanačí</b>	Měřítko: <b>1 : 5 000</b>	
Část dokumentace: <b>I. Územní plán "Výrok"</b>	Číslo výkresu: <b>1.5</b>	Číslo paré: