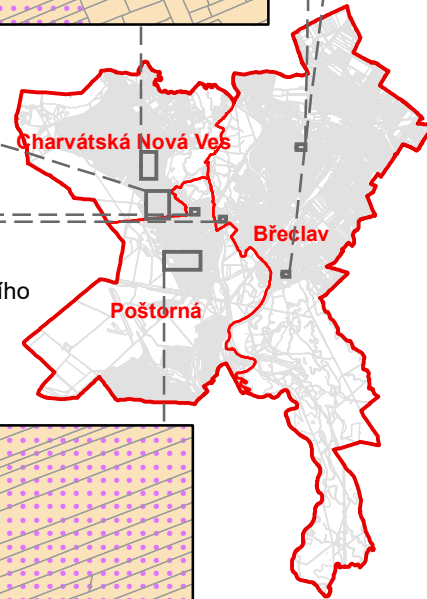


Výřezy v rámci správního území a jeho dílčích katastrálních území



Legenda

- Hranice zastavěného území dle platného ÚP
- Hranice zastavěného území aktualizováno k 1. 10. 2023
- Hranice katastrálního území

Plochy s rozdílným způsobem využití - NÁVRH


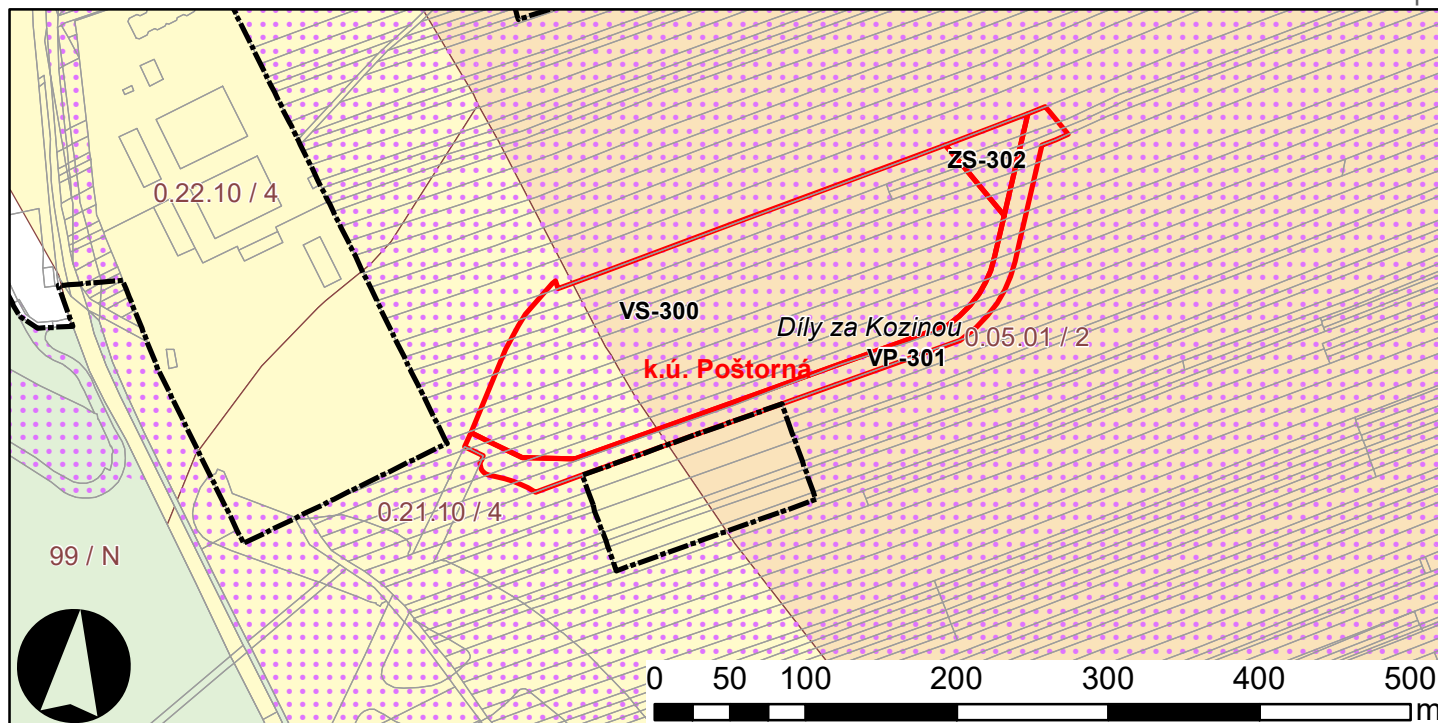
- VS-300** lokalita záboru ZPF nebo PUPFL - zastavitelná plocha nebo plocha přestavby

Plochy řešené pro zábor - dle platného ÚP

- zábor ZPF dle platného ÚP - zastavitelná plocha
- lesní pozemek

Zemědělský půdní fond - bonitovaná půdně ekologická jednotka (BPEJ)

- BPEJ I. třídy ochrany
- BPEJ II. třídy ochrany
- BPEJ III. třídy ochrany
- BPEJ IV. třídy ochrany
- BPEJ V. třídy ochrany
- plocha bez přiřazené BPEJ
- 0.05.01 / 2** kód BPEJ / třída ochrany
- odvodňená plocha



OBJEDNATEL: Město Břeclav Náměstí T. G. Masaryka 42/3, 690 02 Břeclav	autorizační razítko, podpis
ZPRACOVATEL: PS studio s.r.o. Revoluční 999/24d, 691 45 Podivín Zodpovědný projektant: Ing.arch. Pavel Šemora	
STUPEŇ: DATUM: 4 / 2024	

Název dokumentace: Změna č. 3 Územního plánu Břeclav		Měřítko: 1 : 5 000	
Název výkresu: Předpokládaný zábor ZPF a PUPFL		Číslo výkresu: II.3	Číslo paré:
Část dokumentace: II. Odůvodnění			