

HLOHOVEC - V Trnkách

ÚZEMNÍ STUDIE PLOCH Z05, Z06, Z07, Z28

Vymezení řešeného území na podkladě koordinčního výkresu platného územního plánu Hlohovec, zvětšeného do měřítka 1:2000.






























 plocha řešená územní studií

PLOCHY S ROZDÍLNÝM ZPŮSOBEM VYUŽITÍ, VYMEZENÉ ÚZEMNÍM PLÁNEM

stabilizované plochy

BR
Z10
P19
N03










kódy ploch
označení zastavitelných ploch
označení ploch přestavby
označení ploch změn v nezastavěném území

		BR plochy bydlení - v rodinných domech
		OT plochy občanského vybavení - sport
		SO plochy smíšené obytné
		VL plochy výroby a skladování - lesnictví a rybníkářství
		UP plochy veřejných prostranství - s převahou zp. ploch
		UZ plochy veřejných prostranství - s převahou zeleně
		DS plochy dopravní infrastruktury - silniční doprava
		DU plochy dopravní infrastruktury - účelové kom.
		ZX plochy zemědělské
		ZV plochy zemědělské - vinice, viniční tratě
		ZO plochy zemědělské - orná půda
		ZZ plochy zemědělské - zahrady a sady
		NL plochy lesní
		NP plochy přírodní
		územní rezervy pro plochy bydlení

ZASTAVĚNÉ ÚZEMÍ

 hranice zastavěného území

INFORMATIVNÍ ÚDAJE

	ochranné pásmo elektronického komunikačního zařízení
	ochranné pásmo elektrického vedení VN
	užívání pozemků ve vzdálenosti 50m od okraje lesa
	ochranné pásmo plynovodů
	vodovody
	kanalizace splašková gravitační
	kanalizace splašková tlaková
	cyklotrasy
	izochrony dostupnosti 8min/640 m

VÝKRES ŠIRŠÍCH VZTAHŮ 1 : 2000

č.v. **1**

Pořizovatel: Městský úřad Břeclav, Odbor stavební a životního prostředí
Objednatel: Obec Hlohovec, Hlavní 75, 696 43 Hlohovec
IČO 00283151
Projektant: AR projekt, s.r.o., Hvězdoslavova 29, 627 00 Brno
Datum zpracování: 09/2024

Vedoucí projektant:
Ing. arch. Milan Hučík

Razítko

