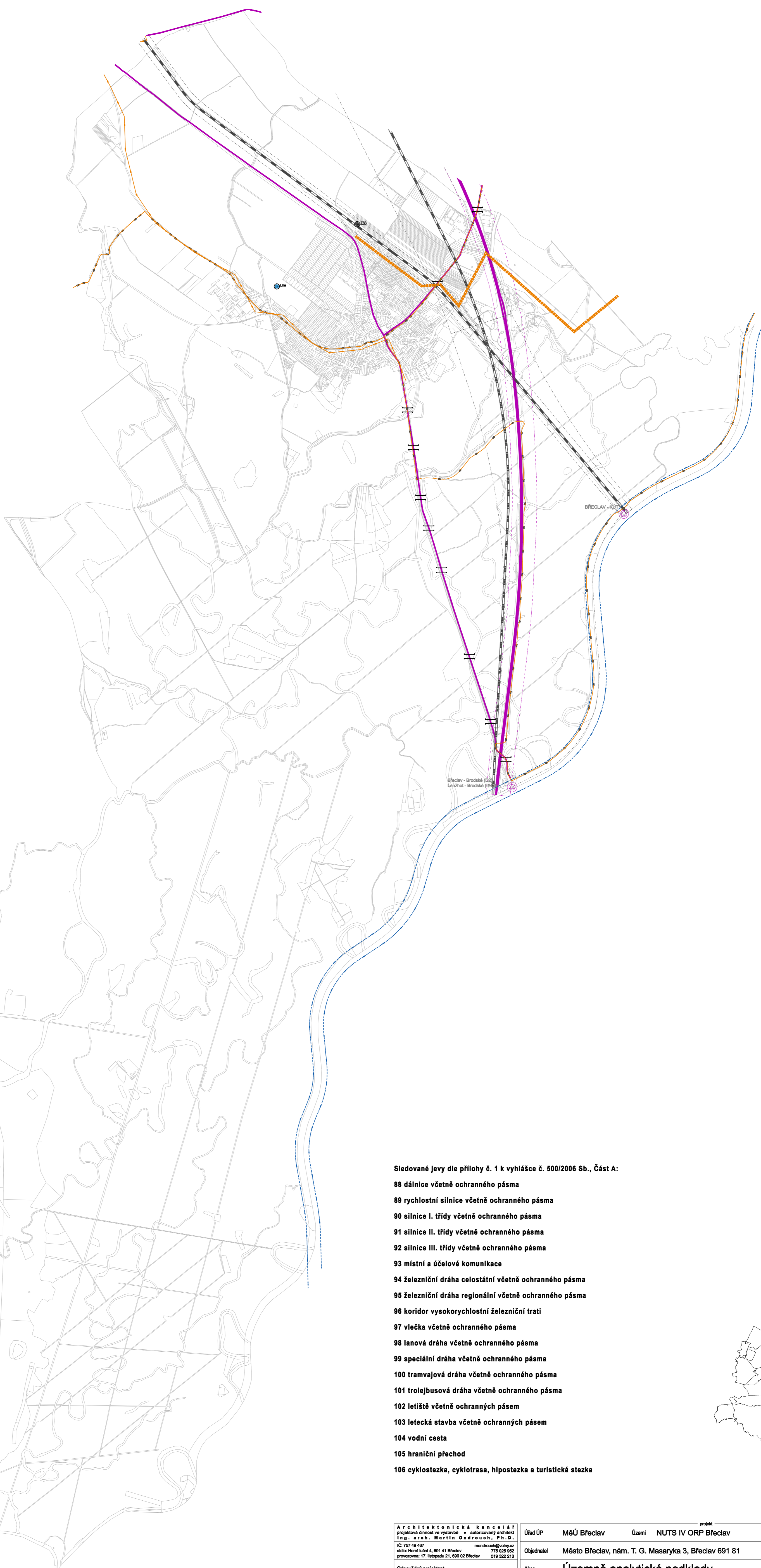
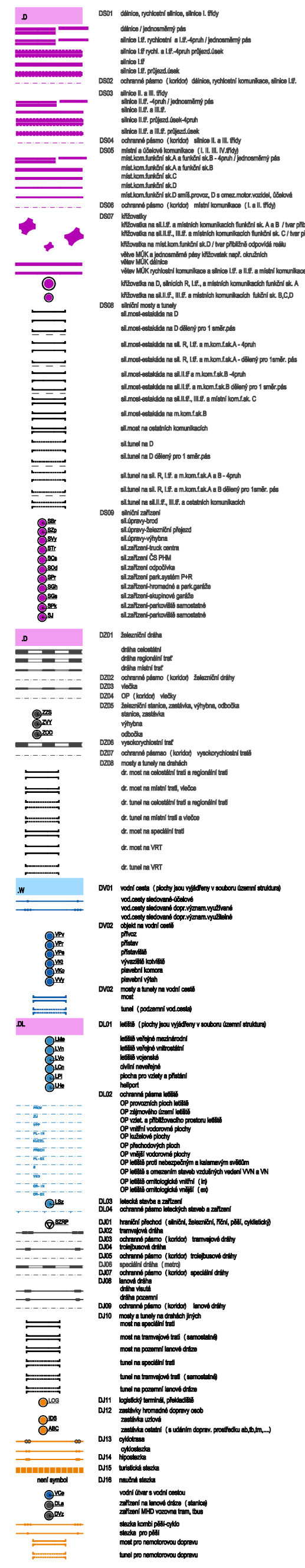


ÚZEMNĚ ANALYTICKÉ PODKLADY ORP BŘECLAV LANŽHOT



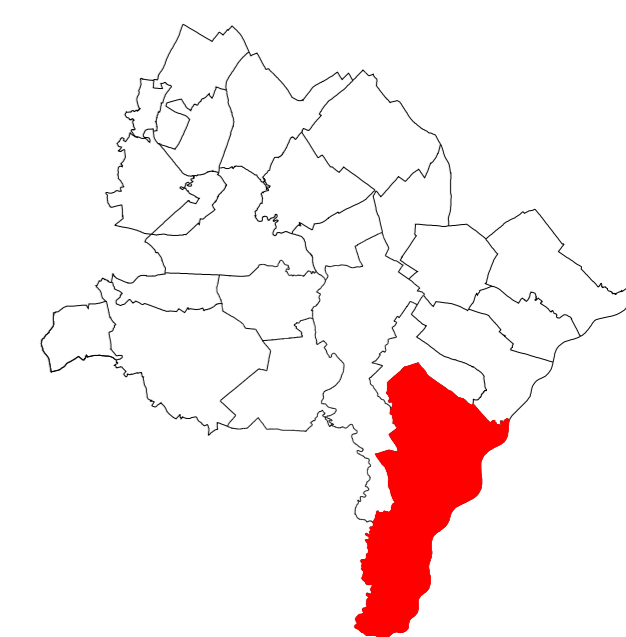
Univerzální legenda grafických symbolů:

12 DOPRAVA



Sledované jevy dle přílohy č. 1 k vyhlášce č. 500/2006 Sb., Část A:

- 88 dálnice včetně ochranného pásma
- 89 rychlostní silnice včetně ochranného pásma
- 90 silnice I. třídy včetně ochranného pásma
- 91 silnice II. třídy včetně ochranného pásma
- 92 silnice III. třídy včetně ochranného pásma
- 93 místní a účelové komunikace
- 94 železniční dráha celostátní včetně ochranného pásma
- 95 železniční dráha regionální včetně ochranného pásma
- 96 koridor vysokorychlostní železniční trati
- 97 vlečka včetně ochranného pásma
- 98 lanová dráha včetně ochranného pásma
- 99 speciální dráha včetně ochranného pásma
- 100 tramvajová dráha včetně ochranného pásma
- 101 trolejbusová dráha včetně ochranného pásma
- 102 letišť včetně ochranných pásem
- 103 letecká stavba včetně ochranných pásem
- 104 vodní cesta
- 105 hraniční přechod
- 106 cyklostezka, cyklotrasa, hipostežka a turistická stezka



<p>Architektonická kancelář projektová činnost ve výstavbě a architekturní architekt Ing. arch. Martin Ondrouch, Ph.D. IČ: 757 48 467 sídlo: Kramlová 4, 691 41 Břeclav provozovna: 17. listopadu 21, 690 02 Břeclav</p>	<p>Úřad ÚP Město Břeclav Územní NUTS IV ORP Břeclav</p>	<p>Stupeň Číslo kopie</p>
<p>Objednatel Město Břeclav, nám. T. G. Masaryka 3, Břeclav 691 81</p>	<p>Datum 12.08</p>	<p>Číslo kopie</p>
<p>Opavědný projektant Ing. arch. Martin Ondrouch, Ph.D.</p>	<p>Alce Fáze</p>	<p>Zak. číslo 08.07</p>
<p>Podoba</p>	<p>Výkres VÝKRES LIMITŮ část b) Dopravní infrastruktura</p>	<p>Soubor Tisk_Lanzhot_B2b.dgn</p>
<p>Obsah výkresu</p>	<p>Formát 8 A4</p>	<p>Mřížka 1 : 20 000</p>