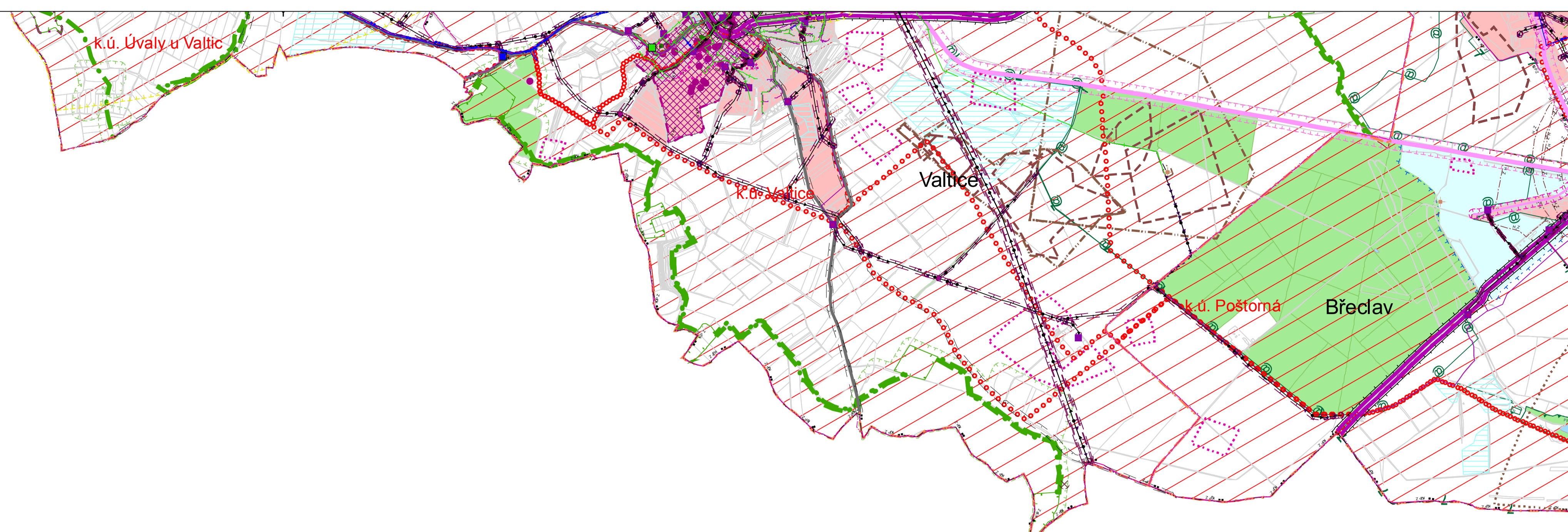
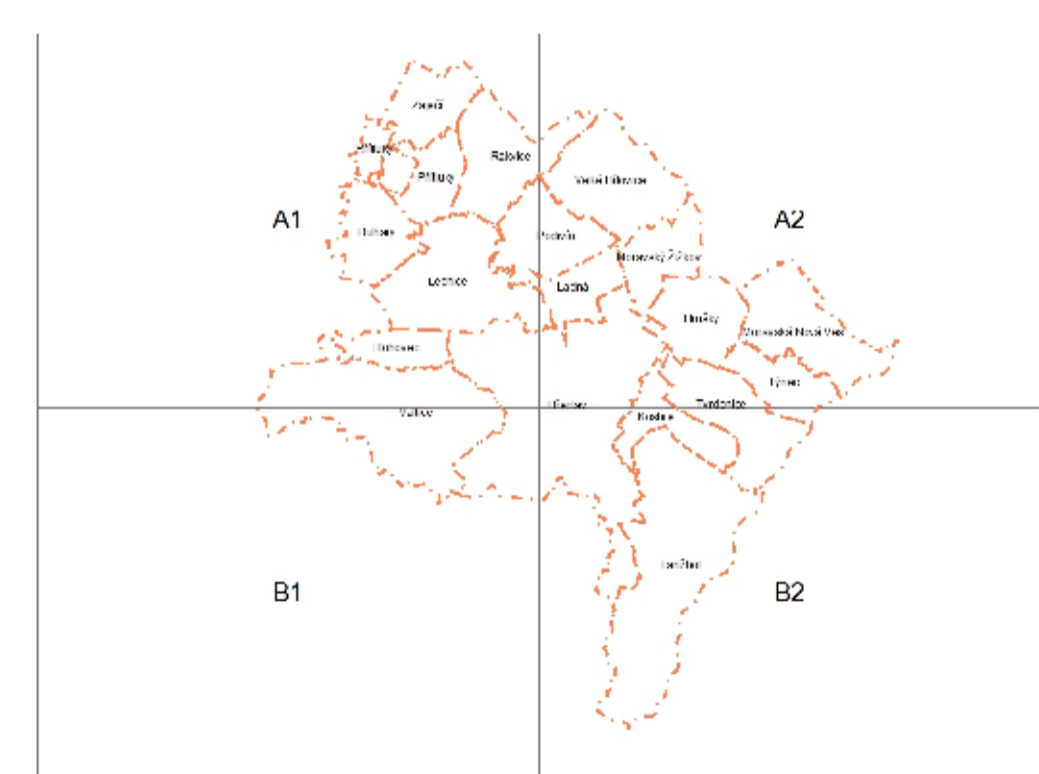



Legenda

- obce s rozšířenou působností - CA04P00
- obce - CA05P00
- úpravná voda - TV03B01
- vodjojemy - TV01B01
- vodovodní síť - TV05L00
- ostatní zařízení k odvádění a čištění odpadních vod - TC03L00
- síť kanalizačních stok - TC05L00
- částina odpadních vod - TC01P00
- částina odpadních vod - TC01B01
- technologický objekt zásobování plynem - TP01B01
- vedení plynovodu - TP04L00
- technologický objekt zásobování plynem - TP01P00
- bezpečnostní pásmo technologického objektu zásobování plynem- TP03P00
- elektrická stanice - TE03P00
- elektrická stanice - TE03B01
- nadzemní a podzemní vedení elektrizační soustavy - TE05L00
- ochranné pásmo nadzemního a podzemního elektrického vedení - TE06P00
- ochranné pásmo elektrické stanice - TE04P00
- elektronické komunikační zařízení komunikační sítě - TS01B00
- ochranné pásmo elektronického komunikačního zařízení komunikační sítě - TS02P00
- komunikační vedení komunikační sítě a elektronické komunikace - TS03L00
- ochranné pásmo komunikačního vedení komunikační sítě a elektronické komunikace - TS04P00
- teplovod - TT03L00
- technologický objekt zásobování teplem - TT01P00
- ropovod - TR01L00
- místní a účelové komunikace - DS05P00
- ochranné pásmo (koridor) dálnice, rychlostní komunikace, silnice I. třídy - DS02P00
- ochranné pásmo silnice II. a III. třídy - DS04P00
- křižovatky - DS07B02
- silniční mosty a tunely - DS08L00
- silnice II. a III. třídy - DS03L01
- dálnice, rychlostní silnice, silnice I. třídy - DS01L01
- železniční stanice, zastávka, výhybna, odbočka - DZ05B00
- ochranné pásmo železniční dráhy - DZ02P00
- ochranné pásmo vlečky - DZ04P00
- ochranné pásmo vysokorychlostní tratě - DZ07P00
- vysokorychlostní trať - DZ06L00
- vlečka - DZ03L01
- železniční dráha - DZ01L01
- DVO1S00
- letišťe - DL01B01
- ochranné pásmo leteckých staveb a zařízení - DL04P00
- ochranná pásma letišťe - DL02P00
- cyklotrasa - DJ13R00
- ložisko nerostných surovin - GT05B00
- dobývací prostor - GT01P00
- chráněné ložiskové území - GT04P00
- ložisko nerostných surovin - GT05P00
- prognózní ložiska - GT06P00
- staré důlní dílo - GJ06B00
- sesuvné území - GJ03B00
- poddolované území - GJ02B00
- poddolované území - GJ02P00
- sesuvné území - GJ03P00
- nemovitá kulturní památka, popř. soubor - AJ01B00
- nemovitá národní kulturní památka, popř. soubor - AJ03B00
- ochranné pásmo nemovité národní kulturní památky - AJ04P00
- památka UNESCO - AJ05P00
- území s archeologickými nálezky - AJ07P00
- památkové zóny - městské, vesnické - AR05P00
- památková rezervace - archeologické - AR03P00
- památkové zóny - krajinné - AR07P00
- objekty nebo zařízení zařazené do skupiny A nebo B s umístěnými nebezpečnými látkami - JS03B00
- skládky - JS04B00
- staré zátěže území a kontaminované plochy - JS06B00
- vymezené zóny havarijního plánování - JS11P00
- objekt požární ochrany - JB06B01
- objekt důležitý pro plnění úkolů Policie ČR - JB07B01
- ochranné pásmo objektu důležitého pro obranu státu - JB02P00
- ochranné pásmo hřbitova - JU01P00
- hygienická ochranná pásma - JU02P00
- biocentrum - PU01P00
- biokoridor - PU02L00
- VKP - útoční niva - PV06P00
- VKP - registrovaný PV07P00
- chráněná krajinná oblast - PZ04P00
- zóny chráněné krajinné oblasti - PZ05P00
- makropláná zvláště chráněné území - PZ07P00
- ochranné pásmo makropláná zvláště chráněného území - PZ08P00
- památný strom - PJ02B00
- přírodní park - PJ01P00
- ochranné pásmo památného stromu - PJ03P00
- NATURA 2000 - plošná oblast - PJ05P00
- lokality výskytu zvláště chráněných druhů rostlin a živočichů s národním významem - PJ06P00
- biosferická rezervace UNESCO - PJ07P00
- NATURA 2000 - evropsky významná lokalita - PJ04P00
- přechodné chráněné plochy - PJ09P00
- investice do půdy za účelem zlepšení půdní úrodnosti - ZC02B02
- investice do půdy za účelem zlepšení půdní úrodnosti - ZC02L01
- investice do půdy za účelem zlepšení půdní úrodnosti - ZC02P00 Lesy
- zastavěná území (vč. nezastavěných pozemků) - UU01P00
- vodní toky - VV01L00
- vodní toky - VV01P00
- vodní plochy - VV02P00
- vodárenská nádrž - VV11P00
- přírodní léčivý zdroj, zdroj přírodní minerální vody - VLD1B00
- lázně - VL03B01
- ochranné pásmo přírodního léčivého zdroje, zdroje přírodní minerální vody I. a II. stupně - VL02P00
- vodní zdroj podzemní vody - VZ01B00
- vodní zdroj povrchové vody - VZ02B00
- ochranné pásmo vodního zdroje - VZ03P00
- chráněná oblast přirozené akumulace vod - VZ04P00
- zranitelná oblast - VZ05S00
- objekt/zařízení protipovodňové ochrany - ochranná hráz - VP07L01
- objekt/zařízení protipovodňové ochrany - retenční prostor - VP08P00
- aktivní zóna záplavového území - VP04P00
- záplavové území Q5 - VP01P00
- záplavové území Q20 - VP02P00
- záplavové území Q100 - VP03P00
- pás 50m od kraje lesa - LP01P00
- kategorizace lesů - LC01P00



Klad listů:



ÚZEMNĚ ANALYTICKÉ PODKLADY OBCE S ROZŠÍŘENOU PŮSOBNOSTÍ BŘECLAV ÚPLNÁ AKTUALIZACE 2010			
VÝKRES LIMITŮ VYUŽITÍ ÚZEMÍ			
PŮŘÍZOVATEL:	Městský úřad Břeclav odbor stavebního řádu a územního plánování Nám. T. G. Masaryka 3 690 01 Břeclav		
ZPRACOVATEL: CIS:	PK Geo s.r.o., Jeliškova 5, 602 00 Brno	VYHOTOVIL: Čís. výkresu:	Ing. Jiří Habrovec Vit Lízal
Datum zpracování:	Prosinec 2010	Čís. výkresu:	B1 Měřítko:
			1 : 25 000