
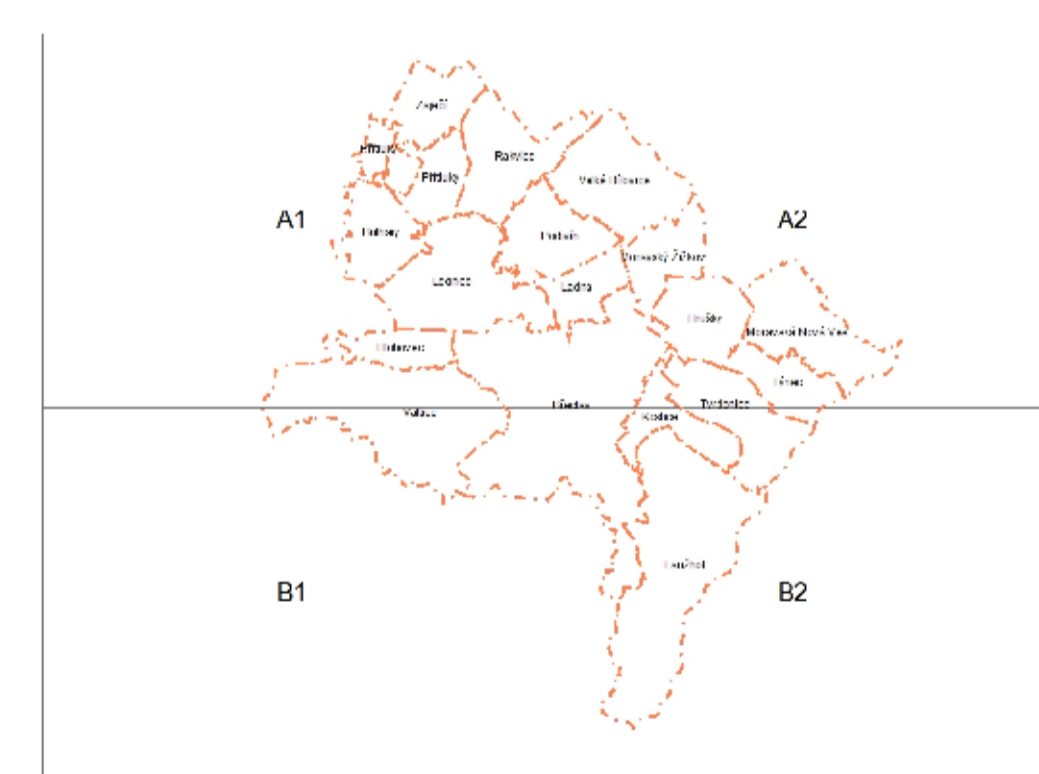



- Legenda**
- obce s rozšířenou působností - CA04P00
 - obce - CA05P00
 - úpravná voda - TV03B01
 - vodjemy - TV01B01
 - vodovodní síť - TV05L00
 - ostatní zařízení k odvádění a čištění odpadních vod - TC03L00
 - síť kanalizačních stok - TC05L00
 - čistična odpadních vod - TC01P00
 - částina odpadních vod - TC01B01
 - technologický objekt zásobování plynem - TP01B01
 - vedení plynovodu - TP04L00
 - technologický objekt zásobování plynem - TP01P00
 - bezpečnostní pásmo technologického objektu zásobování plynem - TP03P00
 - elektrická stanice - TE03P00
 - elektrická stanice - TE03B01
 - nadzemní a podzemní vedení elektrizační soustavy - TE05L00
 - ochranné pásmo nadzemního a podzemního elektrického vedení - TE06P00
 - ochranné pásmo elektrické stanice - TE04P00
 - elektronické komunikační zařízení komunikační sítě - TS01B00
 - ochranné pásmo elektronického komunikačního zařízení komunikační sítě - TS02P00
 - komunikační vedení komunikační sítě a elektronické komunikace - TS03L00
 - ochranné pásmo komunikačního vedení komunikační sítě a elektronické komunikace - TS04P00
 - teplovod - TT03L00
 - technologický objekt zásobování teplem - TT01P00
 - ropovod - TR01L00
 - místní a účelové komunikace - DS05P00
 - ochranné pásmo (koridor) dálnice, rychlostní komunikace, silnice I. třídy - DS02P00
 - ochranné pásmo silnice II. a III. třídy - DS04P00
 - křižovatky - DS07B02
 - silniční mosty a tunely - DS08L00
 - silnice II. a III. třídy - DS03L01
 - dálnice, rychlostní silnice, silnice I. třídy - DS01L01
 - železniční stanice, zastávka, výhybna, odbočka - DZ05B00
 - ochranné pásmo železniční dráhy - DZ02P00
 - ochranné pásmo vlečky - DZ04P00
 - ochranné pásmo vysokorychlostní tratě - DZ07P00
 - vysokorychlostní trat - DZ06L00
 - vlečka - DZ03L01
 - železniční dráha - DZ01L01
 - DV01S00
 - letišť - DL01B01
 - ochranné pásmo leteckých staveb a zařízení - DL04P00
 - ochranné pásmo letišť - DL02P00
 - cyklotrasa - DJ13R00
 - ložisko nerostných surovin - GT05B00
 - obytvací prostor - GT01P00
 - chráněné ložiskové území - GT04P00
 - ložisko nerostných surovin - GT05P00
 - prognózní ložiska - GT06P00
 - staré důlní dílo - GJ06B00
 - sesuvné území - GJ03B00
 - poddolované území - GJ02B00
 - poddolované území - GJ02P00
 - sesuvné území - GJ03P00
 - nemovitá kulturní památka, popř. soubor - AJ01B00
 - nemovitá národní kulturní památka, popř. soubor - AJ03B00
 - ochranné pásmo nemovité národní kulturní památky - AJ04P00
 - památka UNESCO - AJ05P00
 - území s archeologickými nálezy - AJ07P00
 - památkové zóny - městské, vesnické - AR05P00
 - památkové rezervace - archeologické - AR03P00
 - památkové zóny - krajinné - AR07P00
 - objekty nebo zařízení zařazené do skupiny A nebo B s umístěnými nebezpečnými látkami - JS03B00
 - skládky - JS04B00
 - staré záleže území a kontaminované plochy - JS06B00
 - vymezené zóny havarijního plánování - JS11P00
 - objekt požární ochrany - JB06B01
 - objekt důležitý pro plnění úkolů Policie ČR - JB07B01
 - ochranné pásmo objektu důležitého pro obranu státu - JB02P00
 - ochranné pásmo hřbitova - JI01P00
 - hygienická ochranná pásma - JJ02P00
 - biocentrum - PU01P00
 - biokoridor - PU02L00
 - VKP - úrodná nížina - PV06P00
 - VKP - registrovaný PV07P00
 - chráněná krajinná oblast - PZ04P00
 - zóny chráněné krajinné oblasti - PZ05P00
 - maloplošná zvláště chráněná území - PZ07P00
 - ochranné pásmo maloplošného zvláště chráněného území - PZ08P00
 - památný strom - PJ02B00
 - zřítelny - PJ01P00
 - ochranné pásmo památného stromu - PJ03P00
 - NATURA 2000 - speciální území - PJ05P00
 - lokality výskytu zvláště chráněných druhů rostlin a živočichů s národním významem - PJ06P00
 - biosterická rezervace UNESCO - PJ07P00
 - NATURA 2000 - evropsky významná lokalita - PJ04P00
 - přechodně chráněná plocha - PJ09P00
 - investice do půdy za účelem zlepšení půdní úrodnosti - ZC02B02
 - investice do půdy za účelem zlepšení půdní úrodnosti - ZC02L01
 - investice do půdy za účelem zlepšení půdní úrodnosti - ZC02P00 Lesy
 - zastavěná území (vč. nezastavěných pozemků) - UU01P00
 - vodní toky - VV01L00
 - vodní toky - VV01P00
 - vodní plochy - VV02P00
 - vodárenská nádrž - VV11P00
 - přírodní léčivý zdroj, zdroj přírodní minerální vody - VL01B00
 - lázně - VL03B01
 - ochranné pásmo přírodního léčivého zdroje, zdroje přírodní minerální vody I. a II. stupně - VL02P00
 - vodní zdroj podzemní vody - VZ01B00
 - vodní zdroj povrchové vody - VZ02B00
 - ochranné pásmo vodního zdroje - VZ03P00
 - chráněná oblast přirozené akumulace vod - VZ04P00
 - zranitelná oblast - VZ05B00
 - objekt/záření protipovodňové ochrany - ochranná hráz - VP07L01
 - objekt/záření protipovodňové ochrany - retenční prostor - VP08P00
 - aktivní zóna zaplavovacího území - VP04P00
 - záplavové území Q5 - VP01P00
 - záplavové území Q20 - VP02P00
 - záplavové území Q100 - VP03P00
 - pás 50m od kraje lesa - LP01P00
 - kategorizace lesů - LC01P00

Klad listů:



ÚZEMNĚ ANALYTICKÉ PODKLADY OBCE S ROZŠÍŘENOU PŮSOBNOSTÍ BŘECLAV ÚPLNÁ AKTUALIZACE 2010			
VÝKRES LIMITŮ VYUŽITÍ ÚZEMÍ			
POŘIZOVATEL:	Městský úřad Breclav období stavebního řízení a územního plánování, úřad územního plánování Nám. T.G.Masaryka 2 690 81 Breclav		
ZPRACOVATEL GIS:	PK Geo s.r.o., Jelačkova 5, 602 00 Brno	VYHOTOVIL:	Ing. Jiří Habrovec Vik Látil
Datum zpracování:	Prosrinec 2010	Číslo výkresu:	B2
		Měřítko:	1 : 25 000